

Archiv-Exemplar

BEITRÄGE ZUR STATISTIK
DES LANDES NORDRHEIN-WESTFALEN

HERAUSGEGEBEN VOM STATISTISCHEN LANDESAMT NORDRHEIN-WESTFALEN



Heft 97

Die Landtagswahl am 6. Juli 1958
in Nordrhein-Westfalen

Düsseldorf 1958

**IT.NRW
Bibliothek**



00102022324

BEITRÄGE ZUR STATISTIK DES LANDES NORDRHEIN-WESTFALEN

HERAUSGEGEBEN VOM STATISTISCHEN LANDESAMT NORDRHEIN-WESTFALEN



Heft 97

Die Landtagswahl am 6. Juli 1958
in Nordrhein-Westfalen

Düsseldorf 1958

Herausgegeben vom Statistischen Landesamt Nordrhein-Westfalen
Düsseldorf, Ludwig-Beck-Straße 23, Fernruf 6 60 21
Nachdruck, auch im Auszug, nur mit Quellenangabe gestattet.

Vorwort


Das vorliegende Heft der Veröffentlichungsreihe "Beiträge zur Statistik des Landes Nordrhein-Westfalen" gibt die Ergebnisse der Landtagswahl am 6. Juli 1958 in Nordrhein-Westfalen in der Gliederung nach Gemeinden wieder. Von der Gemeinde her als unterster verwaltungsmäßiger Einheit baut sich das staatliche Leben auf, das in seinen Zielen und Absichten bestimmt wird von den jeweiligen politischen Gegebenheiten. Es ist daher nur zu verständlich, daß ein lebhaftes Interesse für wahlstatistisches Material in tiefgehender regionaler Gliederung besteht, dem mit dieser Publikation, die eine seit 1948 laufende Reihe fortsetzt, Rechnung getragen wird.

Das vorliegende Heft wurde in der von Oberregierungsrätin Maria Lövenich geleiteten Abteilung "Sozial-, Rechts- und Kulturwesen, Wahlen" zusammengestellt.

Düsseldorf, im November 1958


Statistisches Landesamt
Nordrhein-Westfalen

E.C. Chandon



Inhalt

	Seite
Vorbemerkung	
1. Rechtliche Grundlage	1
2. Wahlvorschläge	1
3. Gesamtergebnis	2
Tabellenteil	
1. Die Ergebnisse der Landtagswahl am 6. 7. 1958 in den Landtagswahlkreisen Nordrhein-Westfalens	4
2. Die Ergebnisse der Landtagswahl am 6. 7. 1958 in den kreisfreien Städten und Landkreisen Nordrhein-Westfalens	10
3. Die Ergebnisse der Landtagswahl am 6. 7. 1958 in den Gemeinden Nord- rhein-Westfalens	
Reg. -Bez. Düsseldorf	14
" " Köln	26
" " Aachen	36
" " Münster	48
" " Detmold	60
" " Arnsberg	84
Alphabetisches Gemeindeverzeichnis	108
Alphabetisches Verzeichnis der kreisfreien Städte und Landkreise	122



Vorbemerkung

1. Rechtliche Grundlage

Für die Wahl zum 4. Landtag des Landes Nordrhein-Westfalen am 6. Juli 1958 hatten Gültigkeit das Landeswahlgesetz vom 26. März 1954 (GS. NW. S. 29) in der Fassung des Gesetzes vom 4. Februar 1958 (GV. NW. S. 39) sowie die Landeswahlordnung vom 8. April 1954 (GS. NW. S. 34) in der Fassung vom 19. Februar 1958 (GV. NW. S. 59).

Das für die 4. Landtagswahl gültige Landeswahlgesetz bringt im § 32, Abs. 2 gegenüber der bisherigen Regelung eine Änderung bezüglich der Berechnung der Sitzzahlen. Für den Fall, daß eine Partei mehr Sitze erhält aus der direkten Wahl als ihr nach dem Stimmenanteil zustehen, wird die Ausgangszahl (Sitzzahl 200) um so viele Sitze erhöht wie notwendig sind, um eine dem Stimmenanteil der einzelnen Parteien entsprechende Sitzverteilung zu erreichen. Es wäre somit 1958 eine Aufstockung erfolgt zugunsten aller zu berücksichtigenden Parteien, sofern eine Partei mehr Sitze erhalten hätte als ihr nach dem Stimmenanteil zustanden. Die 1954 gültigen Bestimmungen sahen dagegen einen Verhältnisausgleich bei Erzielung von Mehrsitzen nicht vor.

Ferner fanden auf Grund des abgeänderten § 32 Abs. 2 LWG bei der Sitzverteilung aus den Landesreservelisten 1958 nur diejenigen Parteien Berücksichtigung, die 5 vH oder mehr aller Wählerstimmen erhalten hatten. Die nach den wahlgesetzlichen Bestimmungen von 1954 gegebenen Möglichkeiten, durch Erfolg in einem Wahlkreis oder auf Grund eines Drittels aller Stimmen in einem Wahlkreis an der Sitzverteilung über Landesreservelisten teilzunehmen, sind mit dem Änderungsgesetz fortgefallen.

Mit der im Änderungsgesetz gebrachten Neufassung des § 40 LWG wurde weiterhin erreicht, daß die Wahlkreiseinteilung von 1946 auch für die Wahl des Jahres 1958 Gültigkeit behielt. Aus Zeitmangel konnten die für eine Neugliederung bereits ausgearbeiteten Vorschläge dem Parlament nicht rechtzeitig zugeleitet werden. Es verbot sich daher eine Inangriffnahme dieser Frage aus politisch-taktischen Gründen, nachdem der überwiegende Teil der Wahlperiode des 3. Landtages bereits abgelaufen und der Termin für die Neuwahl allzu nahe herangerückt war.

Das Wahlsystem war 1958 das gleiche wie bei den drei vorhergehenden Landtagswahlen. Nach § 27 LWG hatte jeder Wähler eine Stimme. Diese diente sowohl zur Ermittlung der erfolgreichen Bewerber in den 150 Einmann-Wahlkreisen des Landes als auch zur Feststellung der auf die einzelnen Wahlvorschläge auf Grund der Stimmenzahlen entfallenden Sitze im Landtag. Insgesamt sind mindestens 200 Sitze zu verteilen. Außer

den 150 in Wahlkreisen gewählten Abgeordneten sind weitere parteiangehörige Bewerber (mindestens ein Drittel der in Wahlkreisen gewählten Bewerber, d. s. mindestens 50) aus Landesreservelisten zu ermitteln. (Für parteilose Bewerber besteht nur die Möglichkeit, in einem Wahlkreis zum Zuge zu kommen, nicht jedoch über eine Landesreserveliste.)

Die Wahl im Wahlkreis vollzieht sich nach den Grundsätzen der relativen Mehrheitswahl. Es ist derjenige Bewerber gewählt, der die meisten Stimmen auf sich vereinigt (§ 31 LWG).

2. Wahlvorschläge

Zur Wahl am 6. Juli 1958 waren folgende Wahlvorschläge zugelassen:

- CDU (Christlich Demokratische Union)
- SPD (Sozialdemokratische Partei Deutschlands)
- FDP (Freie Demokratische Partei)
- Zentrum (Deutsche Zentrumspartei)
- BdD (Bund der Deutschen)
- DP (Deutsche Partei)
- DRP (Deutsche Reichs Partei)
- DG (Deutsche Gemeinschaft)
- DSU (Deutsch-Soziale Union)
- Parteilose

Während CDU, SPD und FDP für jeden der 150 Wahlkreise des Landes auch Kreiswahlvorschläge vorgelegt hatten, haben:

Zentrum	nur in	86	Wahlkreisen
BdD	" "	1	Wahlkreis
DP	" "	147	Wahlkreisen
DRP	" "	81	Wahlkreisen
DG	" "	1	Wahlkreis
DSU	" "	2	Wahlkreisen

Bewerber nominiert. Außerdem standen in drei Wahlkreisen parteilose Bewerber zur Wahl. Auf den Landesreservelisten der Parteien waren 293 Kandidaten in Vorschlag gebracht, darunter 206 Bewerber, die sich gleichzeitig auch in Wahlkreisen um ein Mandat bewarben.

Von den 293 Kandidaten entfielen auf:

CDU	61
SPD	78
FDP	48
Zentrum	24
DP	47
DRP	35

Von der Gesamtzahl der Bewerber waren 800 männlichen und nur 58 weiblichen Geschlechts.

Alter	Männer		Frauen	
	insgesamt	darunter gewählt	insgesamt	darunter gewählt
25 bis unter 30 Jahre	15	2	-	-
30 " " 40 "	157	25	5	-
40 " " 50 "	164	35	17	3
50 " " 60 "	283	83	21	6
60 " " 70 "	152	37	14	3
über 70 "	29	5	1	1

Dem Alter nach überwiegen sowohl bei den Bewerbern als auch den gewählten Abgeordneten die 50 bis 60jährigen. Der jüngste erfolgreiche Bewerber war am Tage der Wahl 27 Jahre alt, der älteste 73 Jahre.

Von den Frauen, die als Kandidaten aufgestellt waren, sind 13 in den Landtag eingezogen; sie alle sind über 40 Jahre alt.

3. Gesamtergebnis

Von einer Kommentierung der Gesamtzahlen im Rahmen dieser Veröffentlichung wird abgesehen. Es wird hierzu verwiesen auf Heft 8 des 10. Jahrgangs der Zeitschrift "Statistische Rundschau für das Land Nordrhein-Westfalen". Die Abhandlung "Die Landtagswahl in Nordrhein-Westfalen am 6. Juli 1958" bringt Ausführungen zum Gesamtergebnis der Wahl; darüber hinaus wird ein Überblick gegeben zur Situation in den größeren Verwaltungsbezirken des Landes. In Heft 10 der vorerwähnten Zeitschrift sind die Ergebnisse der Sonderauszählungen über das Geschlecht und Al-

ter der Nichtwähler und Wähler sowie die Art der Stimmabgabe der einzelnen Altersgruppen bei der Landtagswahl am 6. Juli 1958 festgehalten.

In Ergänzung dieses bereits veröffentlichten wahlstatistischen Materials wird der vorliegenden Publikation noch eine Übersicht angefügt, die das Wahlergebnis, gegliedert nach Gemeindegrößenklassen, wiedergibt, um auch von dieser Seite die politischen Entscheidungen der Wähler in Nordrhein-Westfalen zu beleuchten.

Das Ergebnis der Landtagswahl 1958 nach Gemeindegrößenklassen weist in den Tendenzen gegenüber den Ergebnissen bisheriger Wahlen keine bedeutenden Veränderungen auf. Es handelt sich zumeist nur um graduelle Unterschiede von Größenklasse zu Größenklasse.

Die auch bei früheren Wahlen festgestellte Abnahme der Wahlfreudigkeit der wahlfähigen Bevölkerung mit wachsender Gemeindegröße zeigte sich bei der Landtagswahl 1958 in noch verstärkter Form, und zwar beträgt hier die Spanne im Gefälle der Größenklassen 10 Punkte, während diese bei der letzten Bundestagswahl nur 4, bei der Kommunalwahl 1956 9 Punkte ausmachte. Der Rückgang der Wahlbeteiligung von der Bundestagswahl 1957 zur Landtagswahl 1958, der im Landesergebnis 12 Punkte betrug, belief sich in den Großstädten auf 14 Punkte, in den Gemeinden mit weniger als 2 000 Einwohnern nur auf 6 Punkte.

Die Stimmenanteile der CDU, die mit abnehmender Gemeindegröße - ausgenommen die Gemeindegrößenklasse mit 50 000 bis unter 100 000 Einwohnern - ansteigen, sind gegenüber der Bundestagswahl 1957 rückläufig. Beginnend mit einem Punkt für die Gemeinden mit weniger als 2 000 Einwohnern bis zu 5 Punkten für die Großstädte ähnelt die Abnahme in den einzelnen Größenklassen im Gefälle der der Wahlbeteiligung. Die SPD hat über dem Durchschnitt liegende Anteile in den Gemeindegrößenklassen mit mehr als 20 000 Einwohnern. Diese Partei konnte gegenüber der Bundestagswahl 1957 in allen Größenklassen ihre Stimmenanteile verbessern. Der Zuwachs liegt zwischen 3 und 6 Punkten. Ebenfalls ist für die FDP eine Zunahme der Anteile von 1957 zu 1958 in allen Größenklassen festzustellen. Ihre Quoten in den einzelnen Größenklassen sind nahezu ausgeglichen; diese bewegen sich zwischen 6,8 vH und 7,9 vH. Das Zentrum hat, wie bei bisherigen Wahlen, über dem Durchschnitt liegende Stimmenanteile nur in den Gemeindegrößenklassen mit weniger als 20 000 Einwohnern. Die Anteile der DP nehmen mit zunehmender Größe der Gemeinden ab, während die Anteile der DRP, in den einzelnen Größenklassen voneinander kaum abweichend, zwischen 0,5 und 0,7 liegen. Die Quoten dieser Parteien sind gegenüber der Bundestagswahl fast unverändert. BdD, DG, DSU und Parteilose haben nur Stimmenanteile von weniger als 0,05 vH erzielt.

Gesamtergebnis der Landtagswahl am 6. Juli 1958 in Nordrhein-Westfalen

Wahlvorschlag a - Anzahl b = vH	Abgegebene gültige Stimmen	Bei der Zuweisung von Sitzen zu berücksichtigende Stimmen	Sitze		
			insgesamt	in Wahlkreisen	aus Landesreserve-listen
CDU . . a	4 011 419	4 011 419	104	92	12
b	50,5	52,1			
SPD . . a	3 115 738	3 115 738	81	58	23
b	39,2	40,5			
FDP . . a	566 258	566 258	15	-	15
b	7,1	7,4			
Zentrum a	83 720	-	-	-	-
b	1,1				
BdD . . a	176	-	-	-	-
b	0,0				
DP . . a	125 696	-	-	-	-
b	1,6				
DRP . . a	43 299	-	-	-	-
b	0,5				
DG . . a	220	-	-	-	-
b	0,0				
DSU . . a	540	-	-	-	-
b	0,0				
Partei-lose a	1 112	-	-	-	-
b	0,0				
Ins-gesamt a	7 948 178	7 693 415	200	150	50
b	100,0	100,0			

Ergebnis der Landtagswahl am 6. Juli 1958 in Nordrhein-Westfalen nach Gemeindegrößenklassen

Größenklasse a - Anzahl b = vH	Wahl- berech- tigte	Wähler	Gültige Stimmen											
			insgesamt	davon										Par- tei- los
				CDU	SPD	FDP	Zentrum	BdD	DP	DRP	DG	DSU		
Gemeinden mit														
weniger als 2 000 Einw. a	782 848	651 388	640 489	391 261	174 619	45 002	11 437	51	13 343	4 749	-	9	18	
b	7,4	83,2	100	61,1	27,3	7,0	1,8	0,0	2,1	0,7	-	0,0	0,0	
2 000 bis unter 5 000 E. a	884 250	732 707	720 034	421 363	217 762	48 919	15 144	45	12 997	3 667	-	34	103	
b	8,4	82,9	100	58,5	30,3	6,8	2,1	0,0	1,8	0,5	-	0,0	0,0	
5 000 " " 20 000 E. a	1 755 972	1 412 075	1 390 265	758 032	478 054	100 694	20 904	8	24 807	7 442	-	118	206	
b	16,7	80,4	100	54,5	34,4	7,3	1,5	0,0	1,8	0,5	-	0,0	0,0	
20 000 " " 50 000 E. a	1 490 470	1 148 721	1 133 607	557 605	449 938	89 612	10 644	72	18 957	6 022	-	379	378	
b	14,2	77,1	100	49,2	39,7	7,9	0,9	0,0	1,7	0,6	-	0,0	0,0	
50 000 " " 100 000 E. a	795 326	607 770	600 706	277 468	267 859	40 671	1 983	-	8 892	3 833	-	-	-	
b	7,6	76,4	100	46,2	44,6	6,8	0,3	-	1,5	0,6	-	-	-	
100 000 und mehr Einw. . . a	4 799 090	3 493 537	3 463 077	1 605 690	1 527 506	241 360	23 608	-	46 700	17 586	220	-	407	
b	45,7	72,8	100	46,4	44,1	7,0	0,7	-	1,3	0,5	0,0	-	0,0	
Nordrhein-Westfalen . . . a	10 507 956	8 046 198	7 948 178	4 011 419	3 115 738	566 258	83 720	176	125 696	43 299	220	540	1 112	
b	100,0	76,6	100	50,5	39,2	7,1	1,1	0,0	1,6	0,5	0,0	0,0	0,0	

1. Die Ergebnisse der Landtagswahl am 6.7.1958

Wahlkreis Nr.	Wahlkreis	In das Wählerverzeichnis ein- getragene Personen		Wahlberechtigte			Wähler	Wahl- betei- ligung in vH	Abgegebene Stimmen	
		insgesamt	darunter mit Sperr- vermerk W (Wahl- schein)	laut Wähler- ver- zeichnis	mit Wahl- schein	insgesamt			ungültig	gültig
1	Aachen - Stadt	112 325	4 302	108 023	5 297	113 320	83 464	73,7	870	82 594
2	Aachen-Land - Nord	85 372	1 721	83 651	1 568	85 219	69 692	81,8	1 474	68 218
3	Aachen-Land - Süd	82 804	2 031	80 773	1 759	82 532	64 281	77,9	1 263	63 018
4	Geilenk.-Heinsberg	73 763	1 684	72 079	1 175	73 254	61 350	83,7	1 750	59 600
5	Erkelenz	52 566	1 279	51 287	1 029	52 316	42 308	80,9	1 103	41 205
6	Jülich	43 771	1 264	42 507	813	43 320	37 847	87,4	859	36 988
7	Düren	91 879	2 171	89 708	1 867	91 575	71 653	78,2	1 614	70 039
8	Schleiden-Monschau	57 478	1 385	56 093	2 421	58 514	49 686	84,9	1 278	48 408
9	Euskirchen	66 471	1 719	64 752	1 691	66 443	52 888	79,6	1 174	51 714
10	Bergheim	66 933	1 581	65 352	969	66 321	54 041	81,5	1 089	52 952
11	Köln-Land - Nord	71 358	1 886	69 472	1 161	70 633	54 834	77,6	1 123	53 711
12	Köln-Land - Süd	52 827	1 500	51 327	1 153	52 480	39 357	75,0	622	38 735
13	Köln-Stadt I	102 734	3 907	98 827	9 428	108 255	68 962	63,7	471	68 491
14	Köln-Stadt II	98 571	4 195	94 376	3 236	97 612	64 792	66,4	467	64 325
15	Köln-Stadt III	84 368	2 311	82 057	978	83 035	52 527	63,3	381	52 146
16	Köln-Stadt IV	90 748	3 060	87 688	1 608	89 296	58 488	65,4	513	57 975
17	Köln-Stadt V	79 855	2 270	77 585	1 225	78 810	52 346	66,4	487	51 859
18	Köln-Stadt VI	90 104	2 376	87 728	1 651	89 379	60 875	68,1	547	60 328
19	Bonn-Land-Süd	68 451	3 567	64 884	2 910	67 794	49 641	73,2	642	48 999
20	Bonn-Land-Nord	54 135	870	53 265	760	54 025	40 744	75,4	958	39 786
21	Bonn-Stadt	96 227	4 160	92 067	6 021	98 088	66 069	67,4	588	65 481
22	Siegkreis-Süd	78 404	1 640	76 764	2 235	78 999	59 588	75,4	1 052	58 536
23	Siegkreis-Nord	76 108	1 670	74 438	2 372	76 810	57 873	75,3	974	56 899
24	Oberbergischer Kreis-Nord	46 817	871	45 946	1 029	46 975	35 666	75,9	464	35 202
25	Oberbergischer Kreis-Süd	41 694	805	40 889	955	41 844	30 447	72,8	469	29 978
26	Rhein.-Berg. Kreis-Süd	70 669	1 554	69 115	1 174	70 289	52 672	74,9	810	51 862
27	Rhein.-Berg. Kreis-Nord	57 315	1 254	56 061	1 430	57 491	45 811	79,7	673	45 138
28	Grevenbroich-West	51 596	1 276	50 320	802	51 122	38 970	76,2	670	38 300
29	Grevenbroich-Ost	58 841	1 694	57 147	1 077	58 224	45 925	78,9	935	44 990
30	Neuß	58 672	1 552	57 120	1 365	58 485	43 525	74,4	512	43 013
31	Rheydt	64 093	1 969	62 124	1 715	63 839	46 720	73,2	636	46 084
32	Mönchen-Gladbach I - Viersen	51 071	1 402	49 669	1 254	50 923	38 790	76,2	558	38 232
33	Mönchen-Gladbach II	79 156	2 451	76 705	2 317	79 022	57 068	72,2	636	56 432
34	Kempen-West	63 248	1 728	61 520	1 256	62 776	50 844	81,0	1 010	49 834
35	Kempen-Ost	67 751	1 808	65 943	1 342	67 285	52 483	78,0	776	51 707
36	Krefeld I	72 963	2 652	70 311	3 656	73 967	55 376	74,9	518	54 858
37	Krefeld II	73 316	2 028	71 288	833	72 121	52 980	73,5	503	52 477
38	Geldern	49 688	1 720	47 968	1 268	49 236	43 095	87,5	687	42 408
39	Kleve	57 975	2 067	55 908	1 625	57 533	49 241	85,6	713	48 528
40	Moers-Süd	75 024	1 848	73 176	1 583	74 759	56 776	75,9	641	56 135
41	Moers-Ost	68 968	1 778	67 190	996	68 186	50 148	73,5	627	49 521
42	Moers-Nord	50 990	1 288	49 702	751	50 453	40 225	79,7	625	39 600
43	Düsseldorf I	99 960	3 286	96 674	1 983	98 657	74 095	75,1	563	73 532
44	Düsseldorf II	97 188	3 114	94 074	1 089	95 163	71 477	75,1	551	70 926
45	Düsseldorf III	101 167	3 616	97 551	7 028	104 579	78 997	75,5	579	78 418
46	Düsseldorf IV	90 444	1 987	88 457	534	88 991	65 479	73,6	510	64 969
47	Düsseldorf V	92 105	2 159	89 946	1 170	91 116	67 868	74,5	489	67 379
48	Rhein-Wupper-Kreis-West- Leverkusen	109 038	2 947	106 091	2 665	108 756	81 544	75,0	1 044	80 500
49	Rhein-Wupper-Kreis-Ost	70 021	1 136	68 885	1 092	69 977	52 663	75,3	802	51 861
50	Remscheid	88 850	2 114	86 736	2 004	88 740	63 790	71,9	620	63 170
51	Solingen I	62 747	1 481	61 266	1 831	63 097	46 403	73,5	534	45 869

Noch: 1. Die Ergebnisse der Landtagswahl am 6.7.1958

Wahlkreis Nr.	Wahlkreis	In das Wählerverzeichnis eingetragene Personen		Wahlberechtigte			Wähler	Wahlbeteiligung in vH	Abgegebene Stimmen	
		insgesamt	darunter mit Sperrvermerk W (Wahrschein)	laut Wählerverzeichnis	mit Wahrschein	insgesamt			ungültig	gültig
52	Solingen II	60 291	1 324	58 967	783	59 750	43 306	72,5	485	42 821
53	Wuppertal I	82 900	1 859	81 041	1 896	82 937	56 458	68,1	431	56 027
54	Wuppertal II	70 873	1 725	69 148	999	70 147	47 751	68,1	342	47 409
55	Wuppertal III	72 905	1 775	71 130	3 307	74 437	51 058	68,6	359	50 699
56	Wuppertal IV	78 107	1 679	76 428	713	77 141	52 922	68,6	411	52 511
57	Düsseldorf-Mettmann-Süd	66 525	1 643	64 882	1 210	66 092	49 449	74,8	640	48 809
58	Düsseldorf-Mettmann-Ost	71 407	1 774	69 633	1 459	71 092	50 402	70,9	512	49 890
59	Düsseldorf-Mettmann-West	66 264	1 684	64 580	1 066	65 646	49 852	75,9	508	49 344
60	Essen I	74 282	1 638	72 644	1 153	73 797	50 355	68,2	316	50 039
61	Essen II	98 684	2 085	96 599	975	97 574	69 695	71,4	465	69 230
62	Essen III	69 104	1 330	67 774	1 040	68 814	49 605	72,1	356	49 249
63	Essen IV	63 542	1 077	62 465	437	62 902	44 565	70,8	259	44 306
64	Essen V	72 373	2 442	69 931	5 414	75 345	55 436	73,6	365	55 071
65	Essen VI	70 187	2 211	67 976	1 209	69 185	50 009	72,3	338	49 671
66	Essen VII	62 345	1 963	60 382	1 320	61 702	45 985	74,5	375	45 610
67	Mülheim I	57 594	1 875	55 719	1 168	56 887	42 645	75,0	466	42 179
68	Mülheim II	68 658	1 453	67 205	1 435	68 640	50 350	73,4	588	49 762
69	Duisburg I	66 557	1 181	65 376	584	65 960	47 323	71,7	401	46 922
70	Duisburg II	73 046	1 784	71 262	3 187	74 449	53 295	71,6	386	52 909
71	Duisburg III	66 696	1 248	65 448	884	66 332	45 735	68,9	328	45 407
72	Duisburg IV	73 008	1 741	71 267	781	72 048	50 457	70,0	378	50 079
73	Duisburg V	65 645	1 373	64 272	603	64 875	46 690	72,0	325	46 365
74	Oberhausen I	86 547	2 336	84 211	2 226	86 437	63 718	73,7	499	63 219
75	Oberhausen II	82 134	1 534	80 600	649	81 249	61 686	75,9	552	61 134
76	Dinslaken	70 058	1 433	68 625	1 170	69 795	52 436	75,1	591	51 845
77	Rees	59 374	1 872	57 502	1 858	59 360	48 298	81,4	612	47 686
78	Borken-Bocholt	76 444	2 474	73 970	1 933	75 903	64 736	85,3	715	64 021
79	Ahaus	62 103	1 889	60 214	1 360	61 574	54 666	88,8	605	54 061
80	Steinfurt-Nord	51 520	1 724	49 796	1 236	51 032	43 733	85,7	423	43 310
81	Steinfurt-Süd	50 445	1 821	48 624	1 542	50 166	44 515	88,7	494	44 021
82	Tecklenburg	77 309	1 421	75 888	1 455	77 343	50 139	77,8	931	59 208
83	Warendorf	37 136	1 702	35 434	1 503	36 937	32 671	88,5	314	32 357
84	Beckum-West	50 150	1 528	48 622	1 136	49 758	41 453	83,3	499	40 954
85	Beckum-Ost	46 542	1 596	44 946	1 509	46 455	39 177	84,3	467	38 710
86	Lüdinghausen	80 248	2 163	78 085	1 601	79 686	68 280	85,7	832	67 448
87	Münster-Land	58 268	1 961	56 307	1 715	58 022	49 388	85,1	470	48 918
88	Münster-Stadt	110 396	5 136	105 258	6 175	111 433	87 343	78,4	541	86 802
89	Coesfeld	50 179	1 970	48 209	1 596	49 805	43 983	88,3	407	43 576
90	Recklinghausen-Land-Nordost	65 486	1 877	63 609	1 601	65 210	54 451	83,5	669	53 782
91	Recklinghausen-Land-Südwest	64 071	1 484	62 587	1 207	63 794	50 938	79,8	588	50 350
92	Recklinghausen-Land-Mitte	69 663	1 623	68 040	1 334	69 374	54 368	78,4	742	53 626
93	Recklinghausen-Stadt	87 367	2 077	85 290	1 595	86 885	67 000	77,1	561	66 439
94	Gladbeck	55 192	1 728	53 464	1 447	54 911	44 277	80,6	414	43 863
95	Bottrop	73 268	1 687	71 581	1 362	72 943	57 940	79,4	437	57 503
96	Gelsenkirchen I	85 692	1 941	83 751	1 589	85 340	61 003	71,5	497	60 506
97	Gelsenkirchen II	96 177	1 802	94 375	1 378	95 753	68 374	71,4	510	67 864
98	Gelsenkirchen III	85 531	1 921	83 610	1 351	84 961	62 136	73,1	623	61 513
99	Wanne-Eickel	73 433	1 935	71 498	1 367	72 865	55 499	76,2	614	54 885
100	Herne	82 178	1 968	80 210	1 140	81 350	63 437	78,0	751	62 686
101	Wattenscheid	54 642	1 423	53 219	961	54 180	41 972	77,5	432	41 540
102	Bochum I	84 136	3 054	81 082	3 898	84 980	65 579	77,2	551	65 028
103	Bochum II	81 755	1 924	79 831	642	80 473	62 078	77,1	596	61 482

in den Landtagswahlkreisen Nordrhein-Westfalens

Von den gültigen Stimmen entfielen auf																				Wahlkreis Nr.	
CDU		SPD		FDP		Zentrum		BdD		DP		DRP		DG		DSU		Partei- lose			
An- zahl	vH	An- zahl	vH	An- zahl	vH	An- zahl	vH	An- zahl	vH	An- zahl	vH	An- zahl	vH	An- zahl	vH	An- zahl	vH	An- zahl	vH		
19	516	45,6	18	282	42,7	4	267	10,0	-	-	-	-	756	1,7	-	-	-	-	-	52	
25	013	44,6	22	846	40,8	6	380	11,4	563	1,0	-	-	1	225	2,2	-	-	-	-	53	
20	378	43,0	20	360	42,9	5	242	11,1	554	1,2	-	-	875	1,8	-	-	-	-	-	54	
21	576	42,5	22	365	44,1	5	165	10,2	546	1,1	-	-	1	047	2,1	-	-	-	-	55	
23	556	44,9	21	854	41,6	5	468	10,4	644	1,2	-	-	989	1,9	-	-	-	-	-	56	
23	989	49,2	19	447	39,8	3	583	7,3	525	1,1	-	-	924	1,9	341	0,7	-	-	-	57	
19	905	39,9	23	452	47,0	4	309	8,6	772	1,6	-	-	837	1,7	615	1,2	-	-	-	58	
25	090	50,8	18	890	38,3	3	608	7,3	526	1,1	-	-	704	1,4	526	1,1	-	-	-	59	
16	803	33,6	30	376	60,7	1	666	3,3	776	1,6	-	-	418	0,8	-	-	-	-	-	60	
30	745	44,4	33	141	47,9	3	530	5,1	800	1,2	-	-	634	0,9	380	0,5	-	-	-	61	
20	453	41,5	26	168	53,1	1	565	3,2	688	1,4	-	-	375	0,8	-	-	-	-	-	62	
16	640	37,6	25	412	57,4	1	340	3,0	437	1,0	-	-	240	0,5	237	0,5	-	-	-	63	
28	407	51,6	21	403	38,8	3	593	6,5	809	1,5	-	-	539	1,0	320	0,6	-	-	-	64	
24	620	49,6	19	411	39,1	4	329	8,7	486	1,0	-	-	568	1,1	257	0,5	-	-	-	65	
23	089	50,6	18	533	40,6	2	736	6,0	775	1,7	-	-	477	1,1	-	-	-	-	-	66	
18	328	43,5	18	681	44,3	4	529	10,7	-	-	-	-	641	1,5	-	-	-	-	-	67	
17	414	35,0	28	145	56,6	3	611	7,2	-	-	-	-	592	1,2	-	-	-	-	-	68	
21	262	45,3	22	314	47,6	2	134	4,5	572	1,2	-	-	324	0,7	316	0,7	-	-	-	69	
25	210	47,6	22	464	42,5	3	768	7,1	556	1,0	-	-	457	0,9	454	0,9	-	-	-	70	
18	483	40,7	23	967	52,8	1	894	4,1	404	0,9	-	-	342	0,8	317	0,7	-	-	-	71	
21	924	43,8	22	780	45,5	3	785	7,5	530	1,1	-	-	615	1,2	445	0,9	-	-	-	72	
18	099	39,0	25	307	54,6	2	002	4,3	444	1,0	-	-	267	0,6	246	0,5	-	-	-	73	
29	904	47,3	27	444	43,4	2	787	4,4	1	450	2,3	-	-	599	1,0	1	035	1,6	-	74	
28	950	47,3	26	257	42,9	2	600	4,3	2	215	3,6	-	-	523	0,9	589	1,0	-	-	75	
20	241	39,0	27	011	52,1	3	486	6,7	564	1,1	-	-	543	1,1	-	-	-	-	-	76	
25	735	54,0	14	196	29,8	5	979	12,5	1	278	2,7	-	-	498	1,0	-	-	-	-	77	
46	338	72,4	11	701	18,3	2	751	4,3	2	548	4,0	-	-	683	1,0	-	-	-	-	78	
40	093	74,2	8	990	16,6	2	563	4,7	1	690	3,1	-	-	725	1,4	-	-	-	-	79	
27	486	63,5	11	613	26,8	1	338	3,1	2	016	4,6	-	-	857	2,0	-	-	-	-	80	
29	013	65,9	9	590	21,8	1	554	3,5	2	429	5,5	-	-	1	435	3,3	-	-	-	81	
29	026	49,0	19	463	32,9	5	745	9,7	3	304	5,6	-	-	1	670	2,8	-	-	-	82	
22	525	69,6	5	447	16,8	1	405	4,4	2	334	7,2	-	-	646	2,0	-	-	-	-	83	
22	602	55,2	15	761	38,5	1	494	3,6	466	1,1	-	-	631	1,6	-	-	-	-	-	84	
25	555	66,0	9	185	23,7	1	799	4,7	1	163	3,0	-	-	1	008	2,6	-	-	-	85	
43	380	64,3	19	381	28,7	2	634	3,9	1	191	1,8	-	-	862	1,3	-	-	-	-	86	
31	177	63,7	9	927	20,3	2	554	5,2	4	183	8,6	-	-	1	077	2,2	-	-	-	87	
51	327	59,1	22	861	26,3	7	894	9,1	2	341	2,7	-	-	1	594	1,8	565	0,7	220	0,3	88
30	429	69,8	7	178	16,5	1	447	3,3	3	858	8,9	-	-	664	1,5	-	-	-	-	89	
28	436	52,9	22	115	41,1	1	745	3,2	897	1,7	-	-	589	1,1	-	-	-	-	-	90	
27	718	55,0	19	628	39,0	1	977	3,9	584	1,2	-	-	443	0,9	-	-	-	-	-	91	
24	439	45,5	25	463	47,5	2	444	4,6	602	1,1	-	-	678	1,3	-	-	-	-	-	92	
30	276	45,6	30	566	46,0	3	989	6,0	464	0,7	-	-	706	1,1	438	0,6	-	-	-	93	
19	103	43,6	22	760	51,9	1	634	3,7	-	-	-	-	366	0,8	-	-	-	-	-	94	
27	569	47,9	27	937	48,6	1	553	2,7	-	-	-	-	444	0,8	-	-	-	-	-	95	
26	149	43,2	30	068	49,7	2	908	4,8	573	1,0	-	-	426	0,7	382	0,6	-	-	-	96	
26	545	39,1	36	920	54,4	2	825	4,2	656	1,0	-	-	487	0,7	431	0,6	-	-	-	97	
24	446	39,7	32	585	53,0	2	766	4,5	961	1,6	-	-	440	0,7	315	0,5	-	-	-	98	
22	516	41,0	29	103	53,0	2	091	3,8	-	-	-	-	492	0,9	683	1,3	-	-	-	99	
26	155	41,7	32	809	52,3	2	670	4,3	-	-	-	-	491	0,8	561	0,9	-	-	-	100	
17	349	41,8	21	985	52,9	1	597	3,8	-	-	-	-	339	0,8	270	0,7	-	-	-	101	
28	386	43,6	32	268	49,6	3	422	5,3	-	-	-	-	952	1,5	-	-	-	-	-	102	
22	542	36,7	35	046	57,0	3	116	5,1	-	-	-	-	778	1,2	-	-	-	-	-	103	

Noch: 1. Die Ergebnisse der Landtagswahl am 6.7.1958

Wahlkreis Nr.	Wahlkreis	In das Wählerverzeichnis eingetragene Personen		Wahlberechtigte			Wähler	Wahlbeteiligung in vH	Abgegebene Stimmen	
		insgesamt	darunter mit Sperrvermerk W (Wahrschein)	laut Wählerverzeichnis	mit Wahrschein	insgesamt			ungültig	gültig
104	Bochum III	84 867	2 757	82 110	1 096	83 206	65 298	78,5	686	64 612
105	Castrop-Rauxel	58 386	1 203	57 183	751	57 934	45 441	78,4	579	44 862
106	Dortmund I	110 138	4 179	105 959	6 145	112 104	85 099	75,9	573	84 526
107	Dortmund II	93 564	3 099	90 465	970	91 435	66 239	72,4	557	65 682
108	Dortmund III	74 784	1 324	73 460	763	74 223	57 394	77,3	676	56 718
109	Dortmund IV - Lünen	75 517	1 348	74 169	559	74 728	59 300	79,4	639	58 661
110	Dortmund V	71 010	1 044	69 966	591	70 557	52 699	74,7	586	52 113
111	Dortmund VI	76 984	1 832	75 152	921	76 073	58 799	77,3	737	58 062
112	Unna-Nord	73 813	1 704	72 109	592	72 701	61 053	84,0	1 148	59 905
113	Unna-Süd	71 643	2 424	69 219	1 798	71 017	59 851	84,3	1 074	58 777
114	Hamm	48 119	1 436	46 683	1 471	48 154	36 845	76,5	395	36 450
115	Soest	67 398	2 202	65 196	2 559	67 755	53 578	79,1	671	52 907
116	Lippstadt	59 709	2 716	56 993	2 241	59 234	49 541	83,6	563	48 978
117	Arnsberg	82 807	2 854	79 953	2 886	82 839	70 929	85,6	717	70 212
118	Iserlohn-Land-West	69 084	1 696	67 388	963	68 351	53 948	78,9	637	53 311
119	Iserlohn-Stadt und Iserlohn-Land-Ost	91 054	2 856	88 198	2 153	90 351	68 334	75,6	825	67 509
120	Hagen I	55 823	1 341	54 482	768	55 250	39 802	72,0	379	39 423
121	Hagen II	77 595	2 707	74 888	2 873	77 761	59 211	76,1	569	58 642
122	Witten	67 792	1 931	65 861	1 406	67 267	53 519	79,6	607	52 912
123	Ennepe-Ruhr-Kreis-Süd	83 083	1 885	81 198	1 582	82 780	63 592	76,8	845	62 747
124	Ennepe-Ruhr-Kreis-Nord	91 989	2 384	89 605	1 728	91 333	72 790	79,7	1 032	71 758
125	Altena-Land-Ost	71 743	1 745	69 998	1 368	71 366	55 248	77,4	710	54 538
126	Lüdenscheid-Stadt-Altena-Land-West	78 210	1 711	76 499	1 399	77 898	57 492	73,8	570	56 922
127	Olpe	58 326	1 695	56 631	2 217	58 848	51 247	87,1	560	50 687
128	Siegen-Stadt und Siegen-Land-West	79 599	2 402	77 197	2 060	79 257	59 929	75,6	813	59 116
129	Siegen-Land-Ost	58 130	1 129	57 001	660	57 661	44 368	76,9	571	43 797
130	Meschede-Wittgenstein	74 830	2 189	72 641	4 238	76 879	63 145	82,1	646	62 499
131	Brilon	45 284	1 364	43 920	3 761	47 681	41 439	86,9	580	40 859
132	Büren	36 734	991	35 743	1 008	36 751	31 926	86,9	398	31 528
133	Warburg	29 287	978	28 309	1 140	29 449	25 281	85,8	376	24 905
134	Höxter	57 451	2 151	55 300	3 186	58 486	48 947	83,7	480	48 467
135	Paderborn	78 057	2 736	75 321	3 222	78 543	65 584	83,5	784	64 800
136	Wiedenbrück	96 299	2 487	93 812	1 973	95 785	77 907	81,3	1 104	76 803
137	Bielefeld-Land	81 695	2 319	79 376	955	80 331	67 760	84,1	1 248	66 512
138	Bielefeld I	65 576	2 167	63 409	911	64 320	51 123	79,5	681	50 442
139	Bielefeld II	62 386	2 173	60 213	2 985	63 198	50 672	80,2	666	50 006
140	Halle	39 979	790	39 189	909	40 098	30 869	77,0	579	30 290
141	Herford-Stadt und Herford-Land-Süd	56 558	1 382	55 176	1 290	56 466	45 754	81,0	759	44 995
142	Herford-Land-Ost	43 740	578	43 162	330	43 492	33 832	77,8	761	33 071
143	Herford-Land-West	53 805	852	52 953	398	53 351	43 488	81,5	926	42 562
144	Lübbecke	56 411	763	55 648	702	56 350	42 617	75,6	632	41 985
145	Minden-Nord	68 369	1 262	67 107	1 413	68 520	50 072	73,1	790	49 282
146	Minden-Süd	62 167	1 071	61 096	1 325	62 421	49 574	79,4	1 152	48 422
147	Detmold I	50 159	1 381	48 778	1 465	50 243	39 508	78,6	530	38 978
148	Detmold II	46 209	833	45 376	2 132	47 508	39 169	82,4	685	38 484
149	Lemgo-Ost	42 926	857	42 069	860	42 929	33 965	79,1	514	33 451
150	Lemgo-West	48 575	998	47 577	1 933	49 510	41 019	82,8	585	40 434

in den Landtagswahlkreisen Nordrhein-Westfalens

Von den gültigen Stimmen entfielen auf																				Wahlkreis Nr.
CDU		SPD		FDP		Zentrum		BdD		DP		DRP		DG		DSU		Partei-lose		
Anzahl	vH	Anzahl	vH	Anzahl	vH	Anzahl	vH	Anzahl	vH	Anzahl	vH	Anzahl	vH	Anzahl	vH	Anzahl	vH	Anzahl	vH	
28 340	43,9	30 432	47,1	4 665	7,2	-	-	-	-	1 175	1,8	-	-	-	-	-	-	-	-	104
19 255	42,9	23 268	51,9	1 663	3,7	-	-	-	-	676	1,5	-	-	-	-	-	-	-	-	105
38 753	45,9	36 267	42,9	6 727	8,0	356	0,4	-	-	1 388	1,6	628	0,7	-	-	-	-	407	0,5	106
25 304	38,5	35 106	53,5	3 536	5,4	302	0,5	-	-	945	1,4	489	0,7	-	-	-	-	-	-	107
19 332	34,1	32 416	57,2	3 540	6,2	187	0,3	-	-	817	1,4	426	0,8	-	-	-	-	-	-	108
21 578	36,8	33 472	57,1	2 612	4,4	190	0,3	-	-	809	1,4	-	-	-	-	-	-	-	-	109
18 880	36,2	29 528	56,7	2 465	4,7	256	0,5	-	-	653	1,3	331	0,6	-	-	-	-	-	-	110
19 904	34,3	33 935	58,4	3 054	5,3	240	0,4	-	-	929	1,6	-	-	-	-	-	-	-	-	111
20 805	34,7	33 197	55,4	3 909	6,5	422	0,7	-	-	654	1,1	918	1,6	-	-	-	-	-	-	112
22 211	37,8	30 054	51,1	4 218	7,2	335	0,6	-	-	739	1,2	1 220	2,1	-	-	-	-	-	-	113
17 718	48,6	13 527	37,1	3 345	9,2	642	1,8	-	-	558	1,5	660	1,8	-	-	-	-	-	-	114
29 047	54,9	13 281	25,1	6 128	11,6	2 061	3,9	-	-	1 744	3,3	646	1,2	-	-	-	-	-	-	115
30 152	61,6	12 734	26,0	2 418	4,9	1 281	2,6	-	-	2 393	4,9	-	-	-	-	-	-	-	-	116
43 217	61,6	20 308	28,9	3 903	5,6	1 746	2,5	-	-	664	0,9	374	0,5	-	-	-	-	-	-	117
23 019	43,2	24 488	45,9	3 914	7,3	524	1,0	-	-	947	1,8	-	-	-	-	-	-	419	0,8	118
34 446	51,0	24 231	35,9	5 581	8,3	2 119	3,1	-	-	1 132	1,7	-	-	-	-	-	-	-	-	119
14 456	36,7	21 176	53,7	3 191	8,1	-	-	-	-	600	1,5	-	-	-	-	-	-	-	-	120
26 137	44,6	24 892	42,4	6 211	10,6	-	-	-	-	834	1,4	568	1,0	-	-	-	-	-	-	121
19 227	36,3	28 982	54,8	3 237	6,1	-	-	-	-	749	1,4	717	1,4	-	-	-	-	-	-	122
22 483	35,8	31 448	50,1	7 318	11,7	-	-	-	-	1 164	1,9	-	-	-	-	334	0,5	-	-	123
25 873	36,1	37 053	51,6	6 318	8,8	-	-	-	-	1 207	1,7	1 101	1,5	-	-	206	0,3	-	-	124
21 826	40,0	23 966	43,9	7 771	14,3	-	-	-	-	-	-	975	1,8	-	-	-	-	-	-	125
22 714	39,9	25 933	45,6	7 198	12,6	-	-	-	-	-	-	1 077	1,9	-	-	-	-	-	-	126
36 534	72,1	10 523	20,8	1 572	3,1	1 718	3,4	-	-	-	-	340	0,6	-	-	-	-	-	-	127
26 634	45,1	22 352	37,8	7 375	12,5	-	-	-	-	1 957	3,3	798	1,3	-	-	-	-	-	-	128
19 844	45,3	16 376	37,4	5 426	12,4	-	-	-	-	1 610	3,7	541	1,2	-	-	-	-	-	-	129
37 865	60,6	16 490	26,4	5 904	9,4	563	0,9	-	-	1 280	2,1	397	0,6	-	-	-	-	-	-	130
27 807	68,1	8 636	21,1	1 869	4,6	1 681	4,1	-	-	866	2,1	-	-	-	-	-	-	-	-	131
23 022	73,0	4 886	15,5	1 064	3,4	1 330	4,2	-	-	1 226	3,9	-	-	-	-	-	-	-	-	132
19 120	76,8	3 702	14,9	1 330	5,3	-	-	-	-	753	3,0	-	-	-	-	-	-	-	-	133
32 545	67,2	9 893	20,4	2 586	5,3	1 702	3,5	-	-	1 741	3,6	-	-	-	-	-	-	-	-	134
44 908	69,3	13 190	20,4	2 549	3,9	2 460	3,8	-	-	1 693	2,6	-	-	-	-	-	-	-	-	135
48 381	63,0	19 555	25,5	5 662	7,4	1 194	1,5	-	-	1 376	1,8	635	0,8	-	-	-	-	-	-	136
24 610	37,0	34 588	52,0	5 232	7,9	-	-	-	-	1 497	2,2	585	0,9	-	-	-	-	-	-	137
19 996	39,6	23 605	46,8	5 203	10,3	-	-	-	-	1 057	2,1	581	1,2	-	-	-	-	-	-	138
18 778	37,6	24 501	49,0	5 263	10,5	-	-	-	-	902	1,8	562	1,1	-	-	-	-	-	-	139
13 073	43,2	13 235	43,7	2 904	9,6	-	-	-	-	636	2,1	442	1,4	-	-	-	-	-	-	140
18 737	41,6	21 893	48,7	3 105	6,9	-	-	-	-	774	1,7	486	1,1	-	-	-	-	-	-	141
12 678	38,3	17 270	52,2	2 198	6,7	-	-	-	-	925	2,8	-	-	-	-	-	-	-	-	142
13 745	32,3	24 045	56,5	3 459	8,1	-	-	-	-	767	1,8	546	1,3	-	-	-	-	-	-	143
20 173	48,0	17 164	40,9	3 164	7,5	-	-	-	-	774	1,9	710	1,7	-	-	-	-	-	-	144
17 367	35,2	22 895	46,5	7 248	14,7	-	-	-	-	762	1,5	1 010	2,1	-	-	-	-	-	-	145
16 567	34,2	25 615	52,9	4 921	10,2	-	-	-	-	714	1,5	605	1,2	-	-	-	-	-	-	146
12 226	31,4	17 222	44,2	7 906	20,3	-	-	-	-	837	2,1	787	2,0	-	-	-	-	-	-	147
12 083	31,4	19 314	50,2	5 388	14,0	-	-	-	-	912	2,4	787	2,0	-	-	-	-	-	-	148
10 188	30,4	17 348	51,9	4 362	13,0	-	-	-	-	993	3,0	560	1,7	-	-	-	-	-	-	149
12 657	31,3	21 304	52,7	4 985	12,3	-	-	-	-	923	2,3	565	1,4	-	-	-	-	-	-	150

2. Die Ergebnisse der Landtagswahl am 6.7.1958 in den

Lfd. Nr.	Verwaltungsbezirk	In das Wählerverzeichnis ein- getragene Personen		Wahlberechtigte			Wähler	Wahl- betei- ligung in vH	Abgegebene Stimmen	
		insgesamt	darunter mit Sperr- vermerk W (Wahl- schein)	laut Wähler- ver- zeichnis	mit Wahl- schein	insgesamt			un- gültig	gültig
1	Krfr.St. Düsseldorf	480 864	14 162	466 702	11 804	478 506	357 916	74,8	2 692	355 224
2	" Duisburg	344 952	7 327	337 625	6 039	343 664	243 500	70,9	1 818	241 682
3	" Essen	510 517	12 746	497 771	11 548	509 319	365 650	71,8	2 474	363 176
4	" Krefeld	146 279	4 680	141 599	4 489	146 088	108 356	74,2	1 021	107 335
5	" Leverkusen	58 800	1 535	57 265	1 478	58 743	41 992	71,5	454	41 538
6	" M.Gladbach	101 761	3 115	98 646	2 877	101 523	73 372	72,3	843	72 529
7	" Mülheim a.d.Ruhr .	126 252	3 328	122 924	2 603	125 527	92 995	74,1	1 054	91 941
8	" Neuß	58 672	1 552	57 120	1 365	58 485	43 525	74,4	512	43 013
9	" Oberhausen	168 681	3 870	164 811	2 875	167 686	125 404	74,8	1 051	124 353
10	" Remscheid	88 850	2 114	86 736	2 004	88 740	63 790	71,9	620	63 170
11	" Rheydt	64 093	1 969	62 124	1 715	63 839	46 720	73,2	636	46 084
12	" Solingen	123 038	2 805	120 233	2 614	122 847	89 709	73,0	1 019	88 690
13	" Viersen	28 466	738	27 728	694	28 422	22 486	79,1	351	22 135
14	" Wuppertal	304 785	7 038	297 747	6 915	304 662	208 189	68,3	1 543	206 646
15	Ldkr. Dinslaken	70 058	1 433	68 625	1 170	69 795	52 436	75,1	591	51 845
16	" D'dorf-Mettmann .	204 196	5 101	199 095	3 735	202 830	149 703	73,8	1 660	148 043
17	" Geldern	49 688	1 720	47 968	1 268	49 236	43 095	87,5	687	42 408
18	" Grevenbroich	110 437	2 970	107 467	1 879	109 346	84 895	77,6	1 605	83 290
19	" Kempen-Krefeld . .	130 999	3 536	127 463	2 598	130 061	103 327	79,4	1 786	101 541
20	" Kleve	57 975	2 067	55 908	1 625	57 533	49 241	85,6	713	48 528
21	" Moers	194 982	4 914	190 068	3 330	193 398	147 149	76,1	1 893	145 256
22	" Rees	59 374	1 872	57 502	1 858	59 360	48 298	81,4	612	47 686
23	" Rhein-Wupper-Kreis	120 259	2 548	117 711	2 279	119 990	92 215	76,9	1 392	90 823
24	Reg.-Bez. Düsseldorf . . .	3 603 978	93 140	3 510 838	78 762	3 589 600	2 653 963	73,9	27 027	2 626 936
25	Krfr.St. Bonn	96 227	4 160	92 067	6 021	98 088	66 069	67,4	588	65 481
26	" Köln	546 380	18 119	528 261	18 126	546 387	357 990	65,5	2 866	355 124
27	Ldkr. Bergheim (Erft) .	66 933	1 581	65 352	969	66 321	54 041	81,5	1 089	52 952
28	" Bonn	122 586	4 437	118 149	3 670	121 819	90 385	74,2	1 600	88 785
29	" Euskirchen	66 471	1 719	64 752	1 691	66 443	52 888	79,6	1 174	51 714
30	" Köln	124 185	3 386	120 799	2 314	123 113	94 191	76,5	1 745	92 446
31	" Oberberg. Kreis .	88 511	1 676	86 835	1 984	88 819	66 113	74,4	933	65 180
32	" Rhein.-Berg. Kreis	127 984	2 808	125 176	2 604	127 780	98 483	77,1	1 483	97 000
33	" Siegkreis	154 512	3 310	151 202	4 607	155 809	117 461	75,4	2 026	115 435
34	Reg.-Bez. Köln	1 393 789	41 196	1 352 593	41 986	1 394 579	997 621	71,5	13 504	984 117
35	Krfr.St. Aachen	112 325	4 302	108 023	5 297	113 320	83 464	73,7	870	82 594
36	Ldkr. Aachen	168 176	3 752	164 424	3 327	167 751	133 973	79,9	2 737	131 236
37	" Düren	91 879	2 171	89 708	1 867	91 575	71 653	78,2	1 614	70 039
38	" Erkelenz	52 566	1 279	51 287	1 029	52 316	42 308	80,9	1 103	41 205
39	" Jülich	43 771	1 264	42 507	813	43 320	37 847	87,4	859	36 988
40	" Monschau	17 587	400	17 187	850	18 037	15 793	87,6	425	15 368
41	" Schleiden	39 891	985	38 906	1 571	40 477	33 893	83,7	853	33 040
42	" Selfkantkreis Geilenk.-Heinsberg	73 763	1 684	72 079	1 175	73 254	61 350	83,7	1 750	59 600
43	Reg.-Bez. Aachen	599 958	15 837	584 121	15 929	600 050	480 281	80,0	10 211	470 070
44	Landesteil Nordrhein . . .	5 597 725	150 173	5 447 552	136 677	5 584 229	4 131 865	74,0	50 742	4 081 123
45	Krfr.St. Bocholt	27 890	889	27 001	862	27 863	22 092	79,3	165	21 927
46	" Bottrop	73 268	1 687	71 581	1 362	72 943	57 940	79,4	437	57 503
47	" Gelsenkirchen . .	267 400	5 664	261 736	4 318	266 054	191 513	72,0	1 630	189 883
48	" Gladbeck	55 192	1 728	53 464	1 447	54 911	44 277	80,6	414	43 863
49	" Münster	110 396	5 138	105 258	6 175	111 433	87 343	78,4	541	86 802
50	" Recklinghausen . .	87 367	2 077	85 290	1 595	86 885	67 000	77,1	561	66 439

kreisfreien Städten und Landkreisen Nordrhein-Westfalens

Von den gültigen Stimmen entfielen auf																				Lfd. Nr.	
CDU		SPD		FDP		Zentrum		BdD		DP		DRP		DG		DSU		Partei-lose			
An- zahl	vH	An- zahl	vH	An- zahl	vH	An- zahl	vH	An- zahl	vH	An- zahl	vH	An- zahl	vH	An- zahl	vH	An- zahl	vH	An- zahl	vH		
183 557	51,7	132 250	37,2	28 059	7,9	3 170	0,9	-	-	6 471	1,8	1 717	0,5	-	-	-	-	-	-	1	
104 978	43,5	116 832	48,4	13 583	5,6	2 506	1,0	-	-	2 005	0,8	1 778	0,7	-	-	-	-	-	-	2	
160 757	44,3	174 444	48,0	18 759	5,2	4 771	1,3	-	-	3 251	0,9	1 194	0,3	-	-	-	-	-	-	3	
57 508	53,6	37 954	35,4	9 615	8,9	-	-	-	-	1 503	1,4	755	0,7	-	-	-	-	-	-	4	
20 753	50,0	16 492	39,7	3 411	8,2	-	-	-	-	430	1,0	452	1,1	-	-	-	-	-	-	5	
48 970	67,5	18 381	25,3	3 513	4,9	-	-	-	-	1 341	1,8	324	0,5	-	-	-	-	-	-	6	
35 742	38,9	46 826	50,9	8 140	8,9	-	-	-	-	1 233	1,3	-	-	-	-	-	-	-	-	7	
26 346	61,3	12 489	29,0	2 679	6,2	-	-	-	-	1 067	2,5	432	1,0	-	-	-	-	-	-	8	
58 854	47,3	53 701	43,2	5 387	4,3	3 665	3,0	-	-	1 122	0,9	1 624	1,3	-	-	-	-	-	-	9	
29 423	46,6	25 647	40,6	6 815	10,8	-	-	-	-	827	1,3	458	0,7	-	-	-	-	-	-	10	
26 771	58,1	14 758	32,0	3 438	7,5	-	-	-	-	1 117	2,4	-	-	-	-	-	-	-	-	11	
38 877	43,8	38 947	43,9	9 308	10,5	-	-	-	-	1 558	1,8	-	-	-	-	-	-	-	-	12	
13 127	59,3	7 311	33,0	1 257	5,7	-	-	-	-	440	2,0	-	-	-	-	-	-	-	-	13	
90 523	43,8	87 425	42,3	22 255	10,8	2 307	1,1	-	-	4 136	2,0	-	-	-	-	-	-	-	-	14	
20 241	39,0	27 011	52,1	3 486	6,7	564	1,1	-	-	543	1,1	-	-	-	-	-	-	-	-	15	
68 984	46,6	61 789	41,7	11 500	7,8	1 823	1,2	-	-	2 465	1,7	1 482	1,0	-	-	-	-	-	-	16	
32 573	76,8	6 983	16,5	1 728	4,1	638	1,5	-	-	486	1,1	-	-	-	-	-	-	-	-	17	
53 735	64,5	21 840	26,3	4 435	5,3	1 105	1,3	-	-	2 175	2,6	-	-	-	-	-	-	-	-	18	
64 563	63,6	28 819	28,4	6 157	6,1	-	-	-	-	2 002	1,9	-	-	-	-	-	-	-	-	19	
34 207	70,5	10 806	22,3	3 032	6,2	-	-	-	-	483	1,0	-	-	-	-	-	-	-	-	20	
66 073	45,5	67 338	46,3	8 119	5,6	1 126	0,8	-	-	1 450	1,0	1 150	0,8	-	-	-	-	-	-	21	
25 735	54,0	14 196	29,8	5 979	12,5	1 278	2,7	-	-	498	1,0	-	-	-	-	-	-	-	-	22	
47 272	52,1	31 363	34,5	8 793	9,7	-	-	-	-	2 187	2,4	1 208	1,3	-	-	-	-	-	-	23	
1 309 569	49,8	1 053 602	40,1	189 448	7,2	22 953	0,9	-	-	38 790	1,5	12 574	0,5	-	-	-	-	-	-	24	
40 690	62,1	15 833	24,2	7 257	11,1	-	-	-	-	1 701	2,6	-	-	-	-	-	-	-	-	25	
186 092	52,4	137 161	38,6	25 481	7,2	-	-	-	-	4 000	1,1	2 390	0,7	-	-	-	-	-	-	26	
27 014	51,0	22 016	41,6	3 123	5,9	-	-	-	-	799	1,5	-	-	-	-	-	-	-	-	27	
56 903	64,1	22 746	25,6	7 236	8,2	-	-	-	-	1 900	2,1	-	-	-	-	-	-	-	-	28	
32 198	62,3	13 579	26,3	4 838	9,3	-	-	-	-	620	1,2	479	0,9	-	-	-	-	-	-	29	
49 854	53,9	35 339	38,2	5 806	6,3	-	-	-	-	1 447	1,6	-	-	-	-	-	-	-	-	30	
28 957	44,4	22 482	34,5	9 910	15,2	471	0,7	-	-	1 630	2,5	1 730	2,7	-	-	-	-	-	-	31	
57 049	58,8	28 926	29,8	7 823	8,1	1 293	1,3	-	-	1 909	2,0	-	-	-	-	-	-	-	-	32	
70 976	61,5	32 929	28,5	8 718	7,6	-	-	-	-	2 812	2,4	-	-	-	-	-	-	-	-	33	
549 733	55,9	331 011	33,6	80 192	8,1	1 764	0,2	-	-	16 818	1,7	4 599	0,5	-	-	-	-	-	-	34	
48 420	58,6	26 662	32,3	5 216	6,3	779	0,9	-	-	1 131	1,4	386	0,5	-	-	-	-	-	-	35	
72 713	55,4	49 319	37,6	5 917	4,5	1 228	0,9	-	-	1 021	0,8	752	0,6	-	-	-	-	-	286	0,2	36
43 665	62,3	21 160	30,2	3 515	5,0	685	1,0	176	0,3	562	0,8	276	0,4	-	-	-	-	-	-	37	
27 607	67,0	9 601	23,3	2 942	7,1	555	1,4	-	-	500	1,2	-	-	-	-	-	-	-	-	38	
24 672	66,7	9 809	26,5	1 709	4,6	499	1,4	-	-	299	0,8	-	-	-	-	-	-	-	-	39	
11 519	75,0	2 004	13,0	926	6,0	797	5,2	-	-	122	0,8	-	-	-	-	-	-	-	-	40	
25 637	77,6	4 079	12,3	2 596	7,9	445	1,3	-	-	283	0,9	-	-	-	-	-	-	-	-	41	
43 089	72,3	12 845	21,6	2 285	3,8	446	0,7	-	-	935	1,6	-	-	-	-	-	-	-	-	42	
297 322	63,3	135 479	28,8	25 106	5,3	5 434	1,2	176	0,0	4 853	1,0	1 414	0,3	-	-	-	-	-	286	0,1	43
2 156 624	52,8	1 520 092	37,3	294 746	7,2	30 151	0,7	176	0,0	60 461	1,5	18 587	0,5	-	-	-	-	-	286	0,0	44
13 826	63,1	6 083	27,7	1 032	4,7	807	3,7	-	-	179	0,8	-	-	-	-	-	-	-	-	45	
27 569	47,9	27 937	48,6	1 553	2,7	-	-	-	-	444	0,8	-	-	-	-	-	-	-	-	46	
77 140	40,6	99 573	52,4	8 499	4,5	2 190	1,2	-	-	1 353	0,7	1 128	0,6	-	-	-	-	-	-	47	
19 103	43,6	22 760	51,9	1 634	3,7	-	-	-	-	366	0,8	-	-	-	-	-	-	-	-	48	
51 327	59,1	22 861	26,3	7 894	9,1	2 341	2,7	-	-	1 594	1,8	565	0,7	220	0,3	-	-	-	-	49	
30 276	45,6	30 566	46,0	3 989	6,0	464	0,7	-	-	706	1,1	438	0,6	-	-	-	-	-	-	50	

Noch: 2. Die Ergebnisse der Landtagswahl am 6.7.1958 in den

Lfd. Nr.	Verwaltungsbezirk	In das Wählerverzeichnis ein- getragene Personen		Wahlberechtigte			Wähler	Wahl- betei- ligung in vH	Abgegebene Stimmen	
		insgesamt	darunter mit Sperr- vermerk W (Wahl- schein)	laut Wähler- ver- zeichnis	mit Wahl- schein	insgesamt			un- gültig	gültig
51	Ldkr. Ahaus	62 103	1 889	60 214	1 360	61 574	54 666	88,8	605	54 061
52	" Beckum	96 692	3 124	93 568	2 645	96 213	80 630	83,8	966	79 664
53	" Borken	48 554	1 585	46 969	1 071	48 040	42 644	88,8	550	42 094
54	" Coesfeld	50 179	1 970	48 209	1 596	49 805	43 983	88,3	407	43 576
55	" Lüdinghausen . . .	80 248	2 163	78 085	1 601	79 686	68 280	85,7	832	67 448
56	" Münster	58 268	1 961	56 307	1 715	58 022	49 388	85,1	470	48 918
57	" Recklinghausen . .	199 220	4 984	194 236	4 142	198 378	159 757	80,5	1 999	157 758
58	" Steinfurt	101 965	3 545	98 420	2 778	101 198	88 248	87,2	917	87 331
59	" Tecklenburg	77 309	1 421	75 888	1 455	77 343	60 139	77,8	931	59 208
60	" Warendorf	37 136	1 702	35 434	1 503	36 937	32 671	88,5	314	32 357
61	Reg.-Bez. Münster	1 433 187	41 527	1 391 660	35 625	1 427 285	1 150 571	80,6	11 739	1 138 832
62	Krfr.St. Bielefeld	127 962	4 340	123 622	3 896	127 518	101 795	79,8	1 347	100 448
63	" Herford	39 819	1 186	38 633	1 246	39 879	31 644	79,4	414	31 230
64	Ldkr. Bielefeld	81 695	2 119	79 576	955	80 531	67 760	84,1	1 248	66 512
65	" Büren	36 734	991	35 743	1 008	36 751	31 926	86,9	398	31 528
66	" Detmold	93 346	2 130	91 216	3 158	94 374	75 820	80,3	1 173	74 647
67	" Halle	39 979	790	39 189	909	40 098	30 869	77,0	579	30 290
68	" Herford	114 284	1 626	112 658	772	113 430	91 430	80,6	2 032	89 398
69	" Hörter	60 473	2 235	58 238	3 625	61 863	51 804	83,7	522	51 282
70	" Lemgo	91 501	1 855	89 646	2 793	92 439	74 984	81,1	1 099	73 885
71	" Lübbecke	56 411	763	55 648	702	56 350	42 617	75,6	632	41 985
72	" Minden	130 536	2 333	128 203	2 738	130 941	99 646	76,1	1 942	97 704
73	" Paderborn	78 057	2 736	75 321	3 222	78 543	65 584	83,5	784	64 800
74	" Warburg	29 287	978	28 309	1 140	29 449	25 281	85,8	376	24 905
75	" Wiedenbrück	96 299	2 487	93 812	1 973	95 785	77 907	81,3	1 104	76 803
76	Reg.-Bez. Detmold	1 076 383	26 569	1 049 814	28 137	1 077 951	869 067	80,6	13 650	855 417
77	Krfr.St. Bochum	250 758	7 735	243 023	5 636	248 659	192 955	77,6	1 833	191 122
78	" Castrop-Rauxel . .	58 386	1 203	57 183	751	57 934	45 441	78,4	579	44 862
79	" Dortmund	454 416	11 866	442 550	9 465	452 015	340 638	75,4	3 339	337 299
80	" Hagen	133 418	4 048	129 370	3 641	133 011	99 013	74,4	948	98 065
81	" Hamm (Westf.) . . .	48 119	1 436	46 683	1 471	48 154	36 845	76,5	395	36 450
82	" Herne	82 178	1 968	80 210	1 140	81 350	63 437	78,0	751	62 686
83	" Iserlohn	38 542	1 258	37 284	901	38 185	27 733	72,6	316	27 417
84	" Lüdenscheid	40 889	1 149	39 740	897	40 637	30 024	73,9	291	29 733
85	" Lünen	47 581	960	46 621	484	47 105	38 892	82,6	429	38 463
86	" Siegen	32 736	1 258	31 478	1 519	32 997	24 925	75,5	285	24 640
87	" Wanne-Eickel	73 433	1 935	71 498	1 367	72 865	55 499	76,2	614	54 885
88	" Wattenscheid	54 642	1 423	53 219	961	54 180	41 972	77,5	432	41 540
89	" Witten	67 792	1 931	65 861	1 406	67 267	53 519	79,6	607	52 912
90	Ldkr. Altena	109 064	2 307	106 757	1 870	108 627	82 716	76,1	989	81 727
91	" Arnsberg	82 807	2 854	79 953	2 886	82 839	70 929	85,6	717	70 212
92	" Brilon	45 284	1 364	43 920	3 761	47 681	41 439	86,9	580	40 859
93	" Ennepe-Ruhr-Kreis .	175 072	4 269	170 803	3 310	174 113	136 382	78,3	1 877	134 505
94	" Iserlohn	121 596	3 294	118 302	2 215	120 517	94 549	78,5	1 146	93 403
95	" Lippstadt	59 709	2 716	56 993	2 241	59 234	49 541	83,6	563	48 978
96	" Meschede	47 416	1 708	45 708	3 068	48 776	42 217	86,6	474	41 743
97	" Olpe	58 326	1 695	56 631	2 217	58 848	51 247	87,1	560	50 687
98	" Siegen	104 993	2 273	102 720	1 201	103 921	79 372	76,4	1 099	78 273
99	" Soest	67 398	2 202	65 196	2 559	67 755	53 578	79,1	671	52 907
100	" Unna	145 456	4 128	141 328	2 390	143 718	120 904	84,1	2 222	118 682
101	" Wittgenstein	27 414	481	26 933	1 170	28 103	20 928	74,5	172	20 756
102	Reg.-Bez. Arnsberg	2 427 425	67 461	2 359 964	58 527	2 418 491	1 894 695	78,3	21 889	1 872 806
103	Landesteil Westfalen	4 936 995	135 557	4 801 438	122 289	4 923 727	3 914 333	79,5	47 278	3 867 055
104	Nordrhein-Westfalen	10 534 720	285 730	10 248 990	258 966	10 507 956	8 046 198	76,6	98 020	7 948 178

kreisfreien Städten und Landkreisen Nordrhein-Westfalens

Von den gültigen Stimmen entfielen auf																				Lfd. Nr.
CDU		SPD		FDP		Zentrum		BdD		DP		DRP		DG		DSU		Partei-lose		
Anzahl	vH	Anzahl	vH	Anzahl	vH	Anzahl	vH	Anzahl	vH	Anzahl	vH	Anzahl	vH	Anzahl	vH	Anzahl	vH	Anzahl	vH	
40 093	74,2	8 990	16,6	2 563	4,7	1 690	3,1	-	-	725	1,4	-	-	-	-	-	-	-	-	51
48 157	60,5	24 946	31,3	3 293	4,1	1 629	2,0	-	-	1 639	2,1	-	-	-	-	-	-	-	-	52
32 512	77,2	5 618	13,4	1 719	4,1	1 741	4,1	-	-	504	1,2	-	-	-	-	-	-	-	-	53
30 429	69,8	7 178	16,5	1 447	3,3	3 858	8,9	-	-	664	1,5	-	-	-	-	-	-	-	-	54
43 380	64,3	19 381	28,7	2 634	3,9	1 191	1,8	-	-	862	1,3	-	-	-	-	-	-	-	-	55
31 177	63,7	9 927	20,3	2 554	5,2	4 183	8,6	-	-	1 077	2,2	-	-	-	-	-	-	-	-	56
80 593	51,1	67 206	42,6	6 166	3,9	2 083	1,3	-	-	1 710	1,1	-	-	-	-	-	-	-	-	57
56 499	64,7	21 203	24,3	2 892	3,3	4 445	5,1	-	-	2 292	2,6	-	-	-	-	-	-	-	-	58
29 026	49,0	19 463	32,9	5 745	9,7	3 304	5,6	-	-	1 670	2,8	-	-	-	-	-	-	-	-	59
22 525	69,6	5 447	16,8	1 405	4,4	2 334	7,2	-	-	646	2,0	-	-	-	-	-	-	-	-	60
633 632	55,6	399 139	35,1	55 019	4,8	32 260	2,8	-	-	16 431	1,5	2 131	0,2	220 0,0	-	-	-	-	-	61
38 774	38,6	48 106	47,9	10 466	10,4	-	-	-	-	1 959	2,0	1 143	1,1	-	-	-	-	-	-	62
14 134	45,3	13 785	44,1	2 370	7,6	-	-	-	-	570	1,8	371	1,2	-	-	-	-	-	-	63
24 610	37,0	34 588	52,0	5 232	7,9	-	-	-	-	1 497	2,2	585	0,9	-	-	-	-	-	-	64
23 022	73,0	4 886	15,5	1 064	3,4	1 330	4,2	-	-	1 226	3,9	-	-	-	-	-	-	-	-	65
22 501	30,1	35 711	47,8	13 195	17,7	3 0,0	-	-	-	1 682	2,3	1 555	2,1	-	-	-	-	-	-	66
13 073	43,2	13 235	43,7	2 904	9,6	-	-	-	-	636	2,1	442	1,4	-	-	-	-	-	-	67
31 026	34,7	49 423	55,3	6 392	7,2	-	-	-	-	1 896	2,1	661	0,7	-	-	-	-	-	-	68
34 353	67,0	10 718	20,9	2 685	5,3	1 699	3,3	-	-	1 808	3,5	19 0,0	-	-	-	-	-	-	-	69
22 845	30,9	38 652	52,3	9 347	12,7	-	-	-	-	1 916	2,6	1 125	1,5	-	-	-	-	-	-	70
20 173	48,0	17 164	40,9	3 164	7,5	-	-	-	-	774	1,9	710	1,7	-	-	-	-	-	-	71
33 934	34,7	48 510	49,6	12 169	12,5	-	-	-	-	1 476	1,5	1 615	1,7	-	-	-	-	-	-	72
44 908	69,3	13 190	20,4	2 549	3,9	2 460	3,8	-	-	1 693	2,6	-	-	-	-	-	-	-	-	73
19 120	76,8	3 702	14,9	1 330	5,3	-	-	-	-	753	3,0	-	-	-	-	-	-	-	-	74
48 381	63,0	19 555	25,5	5 662	7,4	1 194	1,5	-	-	1 376	1,8	635	0,8	-	-	-	-	-	-	75
390 854	45,7	351 225	41,1	78 529	9,2	6 686	0,8	-	-	19 262	2,2	8 861	1,0	-	-	-	-	-	-	76
79 268	41,5	97 746	51,1	11 203	5,9	-	-	-	-	2 905	1,5	-	-	-	-	-	-	-	-	77
19 255	42,9	23 268	51,9	1 663	3,7	-	-	-	-	676	1,5	-	-	-	-	-	-	-	-	78
127 681	37,8	180 674	53,6	20 205	6,0	1 415	0,4	-	-	5 043	1,5	1 874	0,6	-	-	-	-	-	407 0,1	79
40 593	41,4	46 068	47,0	9 402	9,6	-	-	-	-	1 434	1,5	568	0,5	-	-	-	-	-	-	80
17 718	48,6	13 527	37,1	3 345	9,2	642	1,8	-	-	558	1,5	660	1,8	-	-	-	-	-	-	81
26 155	41,7	32 809	52,3	2 670	4,3	-	-	-	-	491	0,8	561	0,9	-	-	-	-	-	-	82
12 181	44,4	11 025	40,2	3 052	11,1	681	2,5	-	-	478	1,8	-	-	-	-	-	-	-	-	83
11 911	40,0	13 737	46,2	3 616	12,2	-	-	-	-	-	-	469	1,6	-	-	-	-	-	-	84
16 070	41,8	20 050	52,1	1 729	4,5	116	0,3	-	-	498	1,3	-	-	-	-	-	-	-	-	85
12 122	49,2	8 044	32,6	3 340	13,6	-	-	-	-	747	3,0	387	1,6	-	-	-	-	-	-	86
22 516	41,0	29 103	53,0	2 091	3,8	-	-	-	-	492	0,9	683	1,3	-	-	-	-	-	-	87
17 349	41,8	21 985	52,9	1 597	3,8	-	-	-	-	339	0,8	270	0,7	-	-	-	-	-	-	88
19 227	36,3	28 982	54,8	3 237	6,1	-	-	-	-	749	1,4	717	1,4	-	-	-	-	-	-	89
32 629	39,9	36 162	44,3	11 353	13,9	-	-	-	-	-	-	1 583	1,9	-	-	-	-	-	-	90
43 217	61,6	20 308	28,9	3 903	5,6	1 746	2,5	-	-	664	0,9	374	0,5	-	-	-	-	-	-	91
27 807	68,1	8 636	21,1	1 869	4,6	1 681	4,1	-	-	866	2,1	-	-	-	-	-	-	-	-	92
48 356	36,0	68 501	50,9	13 636	10,1	-	-	-	-	2 371	1,8	1 101	0,8	-	-	-	540 0,4	-	-	93
45 284	48,5	37 694	40,4	6 443	6,9	1 962	2,1	-	-	1 601	1,7	-	-	-	-	-	-	-	419 0,4	94
30 152	61,6	12 734	26,0	2 418	4,9	1 281	2,6	-	-	2 393	4,9	-	-	-	-	-	-	-	-	95
29 493	70,7	8 513	20,4	2 425	5,8	521	1,2	-	-	558	1,3	233	0,6	-	-	-	-	-	-	96
36 534	72,1	10 523	20,8	1 572	3,1	1 718	3,4	-	-	-	-	340	0,6	-	-	-	-	-	-	97
34 356	43,9	30 684	39,2	9 461	12,1	-	-	-	-	2 820	3,6	952	1,2	-	-	-	-	-	-	98
29 047	54,9	13 281	25,1	6 128	11,6	2 061	3,9	-	-	1 744	3,3	646	1,2	-	-	-	-	-	-	99
43 016	36,3	63 251	53,3	8 127	6,8	757	0,6	-	-	1 393	1,2	2 138	1,8	-	-	-	-	-	-	100
8 372	40,3	7 977	38,4	3 479	16,8	42	0,2	-	-	722	3,5	164	0,8	-	-	-	-	-	-	101
830 309	44,3	845 282	45,1	137 964	7,4	14 623	0,8	-	-	29 542	1,6	13 720	0,7	-	-	540 0,0	-	-	826 0,1	102
1 854 795	48,0	1 595 646	41,3	271 512	7,0	53 569	1,4	-	-	65 235	1,7	24 712	0,6	220 0,0	540 0,0	-	-	-	826 0,0	103
4 011 419	50,5	3 115 738	39,2	566 258	7,1	83 720	1,1	176 0,0	125 696	1,6	43 299	0,5	220 0,0	540 0,0	1 112 0,0	-	-	-	-	104

Lfd. Nr.	Gemeinde	Wahlberechtigte	Wähler	Wahlbeteiligung in vH	insgesamt	CDU		SPD	
						Anzahl	vH	Anzahl	vH
						1	Krfr.St. Düsseldorf	478 506	357 916
2	" Duisburg	343 664	243 500	70,9	241 682	104 978	43,5	116 832	48,4
3	" Essen	509 319	365 650	71,8	363 176	160 757	44,3	174 444	48,0
4	" Krefeld	146 088	108 356	74,2	107 335	57 508	53,6	37 954	35,4
5	" Leverkusen	58 743	41 992	71,5	41 538	20 753	50,0	16 492	39,7
6	" M.Gladbach	101 523	73 372	72,3	72 529	48 970	67,5	18 381	25,3
7	" Milheim a.d.Ruhr	125 527	92 995	74,1	91 941	35 742	38,9	46 826	50,9
8	" Neuß	58 485	43 525	74,4	43 013	26 346	61,3	12 489	29,0
9	" Oberhausen	167 686	125 404	74,8	124 353	58 854	47,3	53 701	43,2
10	" Remscheid	88 740	63 790	71,9	63 170	29 423	46,6	25 647	40,6
11	" Rheydt	63 839	46 720	73,2	46 084	26 771	58,1	14 758	32,0
12	" Solingen	122 847	89 709	73,0	88 690	38 877	43,8	38 947	43,9
13	" Viersen	28 422	22 486	79,1	22 135	13 127	59,3	7 311	33,0
14	" Wuppertal	304 662	208 189	68,3	206 646	90 523	43,8	87 425	42,3
15	Kreisfreie Städte insgesamt	2 598 051	1 883 604	72,5	1 867 516	896 186	48,0	783 457	42,0
Ldkr. Dinslaken									
16	Dinslaken, Stadt	26 540	19 837	74,7	19 639	7 490	38,1	10 322	52,6
17	Voerde/Niederrhein	12 986	9 373	72,2	9 250	3 900	42,2	4 219	45,6
18	Walsum, Stadt	25 665	19 749	76,9	19 545	7 463	38,2	10 895	55,7
Amt Gahlen									
19	Bruckhausen	1 443	1 086	75,3	1 064	358	33,6	602	56,6
20	Bucholtzweimen	484	381	78,7	373	131	35,2	162	43,4
21	Gahlen	1 375	995	72,4	972	459	47,2	421	43,3
22	Gartrop-Bühl	285	213	74,7	211	77	36,5	80	37,9
23	Hünxe	1 017	802	78,9	791	363	45,9	310	39,2
24	Zusammen	69 795	52 436	75,1	51 845	20 241	39,0	27 011	52,1
Ldkr. Düsseldorf-Mettmann									
25	Haan, Stadt	11 993	9 036	75,3	8 893	4 132	46,5	3 631	40,8
26	Heiligenhaus, Stadt	12 824	8 997	70,2	8 899	3 972	44,6	3 765	42,3
27	Hilden, Stadt	24 314	18 348	75,5	18 105	8 709	48,1	7 631	42,1
28	Kettwig, Stadt	11 788	9 022	76,5	8 918	3 705	41,6	4 046	45,4
29	Langenberg, Stadt	10 795	8 123	75,2	8 037	3 262	40,6	3 807	47,4
30	Mettmann, Stadt	14 776	10 747	72,7	10 629	5 419	51,0	4 021	37,8
31	Neviges, Stadt	12 484	8 626	69,1	8 544	3 574	41,9	3 830	44,8
32	Ratingen, Stadt	23 126	18 259	79,0	18 084	9 395	52,0	7 045	38,9
33	Velbert, Stadt	34 989	24 656	70,5	24 410	9 097	37,2	12 050	49,4
34	Wülfrath, Stadt	13 452	9 272	68,9	9 186	4 234	46,1	3 869	42,1
35	Erkrath	8 053	6 048	75,1	5 981	3 107	52,0	2 136	35,7
Amt Angerland									
36	Angermund, Stadt	2 061	1 604	77,8	1 587	1 157	72,9	271	17,1
37	Breitscheid	1 705	1 243	72,9	1 237	682	55,1	434	35,1
38	Eggerscheidt	355	273	76,9	266	147	55,3	89	33,4
39	Hösel	2 373	1 842	77,6	1 826	987	54,0	568	31,1
40	Lintorf	4 483	3 549	79,2	3 508	2 014	57,4	1 241	35,4
41	Wittlaer	2 528	1 950	77,1	1 935	1 332	68,8	417	21,6
Amt Gruitzen									
42	Gruitzen	2 761	2 226	80,6	2 204	1 165	52,8	808	36,7
43	Hochdahl	3 502	2 568	73,3	2 532	1 261	49,8	1 004	39,7
44	Schöller	693	476	68,7	465	196	42,1	216	46,5
Amt Hubbelrath									
45	Hasselbeck-Schwarzbach	560	391	69,8	386	181	46,9	103	26,7
46	Homburg-Bracht-Bellscheidt	932	701	75,2	686	356	51,9	234	34,1
47	Hubbelrath	519	391	75,3	390	261	66,9	89	22,8
48	Meiersberg	575	396	68,9	386	177	45,8	129	33,4
49	Metzkausen	1 189	959	80,7	949	462	48,7	355	37,4
50	Zusammen	202 830	149 703	73,8	148 043	68 984	46,6	61 789	41,7

Gültige Stimmen																Lfd. Nr.
davon																
FDP		Zentrum		BdD		DP		DRP		DG		DSU		Parteilose		
Anzahl	vH	Anzahl	vH	Anzahl	vH	Anzahl	vH	Anzahl	vH	Anzahl	vH	Anzahl	vH	Anzahl	vH	
28 059	7,9	3 170	0,9	-	-	6 471	1,8	1 717	0,5	-	-	-	-	-	-	1
13 583	5,6	2 506	1,0	-	-	2 005	0,8	1 778	0,7	-	-	-	-	-	-	2
18 759	5,2	4 771	1,3	-	-	3 251	0,9	1 194	0,3	-	-	-	-	-	-	3
9 615	8,9	-	-	-	-	1 503	1,4	755	0,7	-	-	-	-	-	-	4
3 411	8,2	-	-	-	-	430	1,0	452	1,1	-	-	-	-	-	-	5
3 513	4,9	-	-	-	-	1 341	1,8	324	0,5	-	-	-	-	-	-	6
8 140	8,9	-	-	-	-	1 233	1,3	-	-	-	-	-	-	-	-	7
2 679	6,2	-	-	-	-	1 067	2,5	432	1,0	-	-	-	-	-	-	8
5 387	4,3	3 665	3,0	-	-	1 122	0,9	1 624	1,3	-	-	-	-	-	-	9
6 815	10,8	-	-	-	-	827	1,3	458	0,7	-	-	-	-	-	-	10
3 438	7,5	-	-	-	-	1 117	2,4	-	-	-	-	-	-	-	-	11
9 308	10,5	-	-	-	-	1 558	1,8	-	-	-	-	-	-	-	-	12
1 257	5,7	-	-	-	-	440	2,0	-	-	-	-	-	-	-	-	13
22 255	10,8	2 307	1,1	-	-	4 136	2,0	-	-	-	-	-	-	-	-	14
136 219	7,3	16 419	0,9	-	-	26 501	1,4	8 734	0,4	-	-	-	-	-	-	15
1 430	7,3	191	1,0	-	-	206	1,0	-	-	-	-	-	-	-	-	16
932	10,1	86	0,9	-	-	113	1,2	-	-	-	-	-	-	-	-	17
721	3,7	279	1,4	-	-	187	1,0	-	-	-	-	-	-	-	-	18
93	8,7	4	0,4	-	-	7	0,7	-	-	-	-	-	-	-	-	19
70	18,8	2	0,5	-	-	8	2,1	-	-	-	-	-	-	-	-	20
73	7,5	2	0,2	-	-	17	1,8	-	-	-	-	-	-	-	-	21
53	25,1	-	-	-	-	1	0,5	-	-	-	-	-	-	-	-	22
114	14,4	-	-	-	-	4	0,5	-	-	-	-	-	-	-	-	23
3 486	6,7	564	1,1	-	-	543	1,1	-	-	-	-	-	-	-	-	24
908	10,2	42	0,5	-	-	118	1,3	62	0,7	-	-	-	-	-	-	25
630	7,1	177	2,0	-	-	127	1,4	228	2,6	-	-	-	-	-	-	26
1 188	6,6	92	0,5	-	-	399	2,2	86	0,5	-	-	-	-	-	-	27
797	8,9	197	2,2	-	-	110	1,2	63	0,7	-	-	-	-	-	-	28
753	9,4	42	0,5	-	-	106	1,3	67	0,8	-	-	-	-	-	-	29
748	7,0	162	1,5	-	-	198	1,9	81	0,8	-	-	-	-	-	-	30
836	9,8	94	1,1	-	-	131	1,5	79	0,9	-	-	-	-	-	-	31
1 156	6,4	124	0,7	-	-	233	1,3	131	0,7	-	-	-	-	-	-	32
2 090	8,6	459	1,9	-	-	473	1,9	241	1,0	-	-	-	-	-	-	33
739	8,1	58	0,6	-	-	187	2,0	99	1,1	-	-	-	-	-	-	34
369	6,2	185	3,1	-	-	128	2,1	56	0,9	-	-	-	-	-	-	35
115	7,2	17	1,1	-	-	18	1,1	9	0,6	-	-	-	-	-	-	36
93	7,5	11	0,9	-	-	7	0,6	10	0,8	-	-	-	-	-	-	37
14	5,3	1	0,4	-	-	11	4,1	4	1,5	-	-	-	-	-	-	38
204	11,2	15	0,8	-	-	34	1,9	18	1,0	-	-	-	-	-	-	39
153	4,4	40	1,1	-	-	32	0,9	28	0,8	-	-	-	-	-	-	40
122	6,3	39	2,0	-	-	18	0,9	7	0,4	-	-	-	-	-	-	41
171	7,7	17	0,8	-	-	26	1,2	17	0,8	-	-	-	-	-	-	42
153	6,0	27	1,1	-	-	51	2,0	36	1,4	-	-	-	-	-	-	43
46	9,9	-	-	-	-	4	0,9	3	0,6	-	-	-	-	-	-	44
27	7,0	-	-	-	-	5	1,3	70	18,1	-	-	-	-	-	-	45
63	9,2	3	0,4	-	-	5	0,7	25	3,7	-	-	-	-	-	-	46
28	7,2	-	-	-	-	1	0,3	11	2,8	-	-	-	-	-	-	47
41	10,6	3	0,8	-	-	8	2,1	28	7,3	-	-	-	-	-	-	48
56	5,9	18	1,9	-	-	35	3,7	23	2,4	-	-	-	-	-	-	49
11 500	7,8	1 823	1,2	-	-	2 465	1,7	1 482	1,0	-	-	-	-	-	-	50

Lfd. Nr.	Gemeinde	Wahlberechtigte	Wähler	Wahlbeteiligung in vH	insgesamt				
						CDU		SPD	
						Anzahl	vH	Anzahl	vH
Ldkr. Geldern									
51	Geldern, Stadt	6 721	5 567	82,8	5 490	3 772	68,7	1 238	22,6
52	Straelen, Stadt	5 266	4 644	88,2	4 589	3 894	84,9	442	9,6
53	Herongen	868	702	80,9	683	546	79,9	79	11,6
54	Issum	2 973	2 497	84,0	2 438	1 561	64,0	540	22,1
55	Kapellen	1 298	1 196	92,1	1 174	964	82,1	162	13,8
56	Sevelen	2 100	1 801	85,8	1 778	1 341	75,4	328	18,4
57	Vernum	1 058	924	87,3	907	765	84,3	105	11,6
58	Wachtendonk	2 194	1 886	86,0	1 867	1 440	77,1	287	15,3
59	Wankum	1 240	1 135	91,5	1 108	941	84,9	96	8,7
60	Weeze	4 586	4 002	87,3	3 950	2 896	73,3	819	20,8
Amt Aldekerk									
61	Aldekerk	1 728	1 518	87,8	1 493	1 077	72,1	332	22,2
62	Stenden	763	678	88,9	673	521	77,4	129	19,2
Amt Kervenheim									
63	Kervendonk	434	397	91,5	390	326	83,6	44	11,3
64	Kervenheim	467	426	91,2	412	288	69,9	112	27,2
65	Winnendonk	1 443	1 306	90,5	1 269	1 052	82,9	141	11,1
Amt Kevelaer									
66	Kevelaer, Stadt	7 359	6 502	88,4	6 377	4 834	75,8	1 083	17,0
67	Kleinkevelaer	70	64	91,4	63	50	79,3	9	14,3
68	Twisteden	557	513	92,1	508	474	93,3	24	4,7
69	Wetten	1 232	1 114	90,4	1 098	1 001	91,1	58	5,3
Amt Nieuwerkerk									
70	Eyll	581	528	90,9	519	407	78,4	89	17,1
71	Nieuwerkerk	2 643	2 387	90,3	2 358	1 657	70,3	560	23,8
Amt Walbeck									
72	Pont	735	652	88,7	645	539	83,6	53	8,2
73	Veert	1 082	991	91,6	970	781	80,5	132	13,6
74	Walbeck	1 838	1 665	90,6	1 649	1 446	87,7	121	7,4
75	Zusammen	49 236	43 095	87,5	42 408	32 573	76,8	6 983	16,5
Ldkr. Grevenbroich									
76	Grevenbroich, Stadt	13 822	10 183	73,7	10 049	6 257	62,3	3 015	30,0
77	Wevelinghoven, Stadt	3 492	2 824	80,9	2 767	1 795	64,9	700	25,3
78	Zons, Stadt	3 196	2 484	77,7	2 440	1 479	60,6	743	30,5
79	Bedburdyck	2 882	2 295	79,6	2 256	1 602	71,0	456	20,2
80	Büderich	8 904	6 966	78,2	6 875	4 516	65,6	1 676	24,4
81	Büttgen	4 689	3 753	80,0	3 702	2 504	67,6	670	18,1
82	Garzweiler	1 854	1 562	84,3	1 515	1 033	68,2	351	23,1
83	Gustorf	3 266	2 382	72,9	2 327	1 392	59,8	814	35,0
84	Hochneukirch	4 237	3 426	80,9	3 364	2 234	66,4	784	23,3
85	Holzheim	4 028	3 275	81,3	3 192	2 081	65,2	822	25,8
86	Kaarst	3 401	2 652	78,0	2 595	1 651	63,6	663	25,6
87	Kleinenbroich	2 365	1 851	78,3	1 810	1 143	63,1	457	25,3
88	Neukirchen	2 315	1 852	80,0	1 820	1 337	73,5	352	19,3
89	Rommerskirchen	2 560	1 952	76,3	1 903	1 179	61,9	550	28,9
90	Wickrath	7 385	5 331	72,2	5 250	3 153	60,1	1 409	26,8
Amt Dormagen									
91	Dormagen	7 875	6 108	77,6	5 989	3 414	57,0	2 031	33,9
92	Hackenbroich	1 814	1 457	80,3	1 406	1 035	73,6	288	20,5
Amt Evinghoven									
93	Hoeningen	892	733	82,2	718	584	81,3	102	14,2
94	Oekoven	695	567	81,6	564	439	77,8	87	15,4
Amt Frimmersdorf									
95	Frimmersdorf	1 450	1 002	69,1	983	528	53,7	386	39,3
96	Neurath	1 317	1 003	76,2	991	482	48,7	457	46,1
Amt Glehn									
97	Glehn	2 301	1 960	85,2	1 902	1 407	74,0	316	16,6
98	Liedberg	1 190	945	79,4	916	660	72,1	212	23,1

Lfd. Nr.	Gemeinde	Wahlberechtigte	Wähler	Wahlbeteiligung in vH	insgesamt	CDU		SPD	
						Anzahl	vH	Anzahl	vH
						noch: Ldkr. Grevenbroich			
Amt Hemmerden									
99	Hemmerden	1 048	819	78,1	797	511	64,1	237	29,7
100	Kapellen (Erft)	1 939	1 534	79,1	1 502	907	60,4	426	28,4
Amt Jüchen									
101	Elfgem	569	417	73,3	406	303	74,7	86	21,2
102	Jüchen	3 959	3 040	76,8	2 991	1 742	58,3	834	27,9
Amt Korschenbroich									
103	Korschenbroich	4 774	3 911	81,9	3 835	2 490	64,9	970	25,3
104	Pesch	813	659	81,1	648	473	73,0	139	21,5
Amt Nettésheim									
105	Frixheim-Anstel	782	634	81,1	614	408	66,5	153	24,9
106	Nettesheim-Butzheim	806	623	77,3	611	461	75,5	115	18,8
Amt Nievenheim									
107	Gohr	801	630	78,7	620	446	71,9	120	19,4
108	Nievenheim	3 607	2 647	73,4	2 594	1 698	65,5	699	26,9
109	Straberg	932	730	78,3	709	595	83,9	83	11,7
Amt Norf									
110	Norf	1 870	1 431	76,5	1 399	872	62,3	410	29,3
111	Rosellen	1 516	1 257	82,9	1 230	924	75,1	227	18,4
112	Zusammen	109 346	84 895	77,6	83 290	53 735	64,5	21 840	26,3
Ldkr. Kempen-Krefeld									
113	Dülken, Stadt	14 310	11 709	81,8	11 492	6 979	60,7	3 695	32,2
114	Kempen, Stadt	8 666	6 949	80,2	6 847	4 446	64,9	1 848	27,0
115	Süchteln, Stadt	8 418	7 057	83,8	6 930	4 161	60,0	2 319	33,5
116	Amern	3 381	2 704	80,0	2 654	1 909	71,9	620	23,4
117	Anrath	4 918	3 610	73,4	3 544	2 331	65,8	964	27,2
118	Boisheim	1 003	788	78,6	771	577	74,8	150	19,5
119	Bracht	2 925	2 371	81,1	2 301	1 650	71,7	472	20,5
120	Breyell	5 189	4 142	79,8	4 054	2 598	64,1	1 038	25,6
121	Brüggen	3 137	2 423	77,2	2 379	1 689	71,0	522	21,9
122	Grefrath b. Krefeld	4 641	3 751	80,8	3 664	2 062	56,3	1 351	36,9
123	Hinsbeck	2 330	1 972	84,6	1 947	1 502	77,2	339	17,4
124	Hüls	8 226	6 553	79,7	6 468	3 909	60,4	2 008	31,1
125	Lobberich	6 519	5 467	83,9	5 375	3 534	65,7	1 421	26,4
126	Neersen	3 020	2 353	77,9	2 316	1 480	63,9	647	27,9
127	Oedt	3 666	3 076	83,9	3 023	1 910	63,2	863	28,5
128	Osterath	4 521	3 425	75,8	3 378	1 992	59,0	1 158	34,3
129	Sankt Hubert	3 222	2 458	76,3	2 429	1 621	66,7	659	27,1
130	Sankt Tönis	8 182	6 333	77,4	6 227	3 482	55,9	2 191	35,2
131	Schiefbahn	4 407	3 598	81,6	3 548	2 070	58,4	878	24,7
132	Schmalbroich	955	818	85,6	812	643	79,2	141	17,4
133	Tönisberg	972	817	84,1	809	638	78,9	117	14,4
134	Vorst	3 426	2 673	78,0	2 641	1 676	63,5	797	30,2
135	Waldniel	5 069	3 973	78,4	3 884	2 574	66,3	1 045	26,9
136	Willich	7 448	5 454	73,2	5 372	3 124	58,2	1 678	31,2
Amt Kaldenkirchen									
137	Kaldenkirchen, Stadt	4 976	3 792	76,2	3 707	2 584	69,7	770	20,8
138	Leuth	878	695	79,2	676	495	73,2	116	17,2
Amt Lank									
139	Ilverich	225	184	81,8	179	142	79,3	32	17,9
140	Langst-Kierst	310	271	87,4	258	217	84,1	36	13,9
141	Lank-Latum	3 476	2 656	76,4	2 620	1 688	64,4	710	27,1
142	Nierst	315	251	79,7	247	185	74,9	36	14,6
143	Ossum-Bösinghoven	602	425	70,6	416	278	66,8	91	21,9
144	Strümp	728	579	79,5	573	417	72,8	107	18,7
145	Zusammen	130 061	103 327	79,4	101 541	64 563	63,6	28 819	28,4

Lfd. Nr.	Gemeinde	Wahlberechtigte	Wähler	Wahlbeteiligung in vH	insgesamt				
						CDU		SPD	
						Anzahl	vH	Anzahl	vH
Ldkr. Kleve									
146	Goch, Stadt	8 917	7 753	86,9	7 646	4 574	59,8	2 631	34,4
147	Kleve, Stadt	13 876	11 206	80,8	11 096	7 362	66,3	2 674	24,1
148	Materborn	2 540	2 142	84,3	2 116	1 439	68,0	559	26,4
149	Pfalzdorf	2 232	1 938	86,8	1 902	1 244	65,4	381	20,0
Amt Asperden									
150	Asperden ¹⁾	906	817	90,2	802	667	83,2	97	12,1
151	Hassum 2)	452	419	92,7	414	363	87,7	41	9,9
152	Hommersum	225	212	94,2	207	179	86,5	17	8,2
153	Hülm 3)	373	326	87,4	321	282	87,9	19	5,9
154	Kessel 4)	621	565	91,0	553	510	92,2	42	7,6
155	Nierswalde	455	388	85,3	386	188	48,7	97	25,1
Amt Griethausen									
156	Brienen und Griethausen . . .	983	850	86,5	831	517	62,2	277	33,4
157	Emmericher-Eyland	115	100	87,0	99	88	88,9	4	4,0
158	Huisberden	159	146	91,8	144	134	93,1	6	4,2
159	Kellen	3 819	3 296	86,3	3 238	2 199	67,9	814	25,1
160	Salmorth	204	149	73,0	149	65	43,6	44	29,5
161	Warbeyen	405	356	87,9	352	260	73,9	46	13,1
Amt Kalkar									
162	Altkalkar	782	655	83,8	644	489	75,9	103	16,0
163	Appeldorn	910	827	90,9	808	700	86,6	84	10,4
164	Bylerward, Grieth, Wissel und Wisselward	1 313	1 070	81,5	1 046	822	78,6	179	17,1
165	Kalkar, Stadt und Hanselaer	1 591	1 324	83,2	1 309	1 062	81,1	189	14,4
166	Hönnepel	339	305	90,0	303	280	92,4	17	5,6
167	Neulouisendorf	240	187	77,9	184	118	64,1	7	3,8
168	Niedermörmtter	419	367	87,6	357	308	86,3	36	10,1
Amt Kranenburg									
169	Kranenburg	3 141	2 760	87,9	2 699	2 108	78,1	444	16,5
170	Wylter	260	232	89,2	229	167	72,9	46	20,1
171	Zyfflich	274	256	93,4	252	207	82,1	26	10,3
Amt Rindern									
172	Donsbrüggen	618	556	90,0	541	412	76,2	116	21,4
173	Keeken	659	583	88,5	571	467	81,8	82	14,4
174	Mehr	320	287	89,7	285	233	81,8	31	10,9
175	Niel	120	102	85,0	102	86	84,3	9	8,8
176	Rindern	942	853	90,6	845	619	73,3	192	22,7
177	Wardhausen	104	87	83,7	86	54	62,7	30	34,9
Amt Till									
178	Hau	2 378	2 030	85,4	2 008	1 337	66,6	578	28,8
179	Louisendorf	413	327	79,2	325	171	52,6	37	11,4
180	Reichswalde	553	493	89,2	490	375	76,5	87	17,8
181	Schneppenbaum und Till-Meyland	2 319	2 072	89,3	2 037	1 674	82,2	249	12,2
Amt Uedem									
182	Keppeln	773	718	92,9	713	643	90,2	43	6,0
183	Uedem	2 099	1 876	89,4	1 841	1 310	71,1	417	22,7
184	Uedemerbruch	390	344	88,2	335	275	82,1	38	11,3
185	Uedemerfeld	294	267	90,8	262	219	83,6	17	6,5
186	Zusammen	57 533	49 241	85,6	48 528	34 207	70,5	10 806	22,3

1) Mit Wohnplatz Asperberg von der Gem. Kessel. - 2) Ohne Wohnplatz Gaesdonk. - 3) Mit Wohnplatz Gaesdonk von der

Gültige Stimmen																Lfd. Nr.
davon																
FDP		Zentrum		BdD		DP		DRP		DG		DSU		Parteilose		
Anzahl	vH	Anzahl	vH	Anzahl	vH	Anzahl	vH	Anzahl	vH	Anzahl	vH	Anzahl	vH	Anzahl	vH	
372	4,9	-	-	-	-	69	0,9	-	-	-	-	-	-	-	-	146
964	8,7	-	-	-	-	96	0,9	-	-	-	-	-	-	-	-	147
106	5,0	-	-	-	-	12	0,6	-	-	-	-	-	-	-	-	148
249	13,1	-	-	-	-	28	1,5	-	-	-	-	-	-	-	-	149
28	3,5	-	-	-	-	10	1,2	-	-	-	-	-	-	-	-	150
8	1,9	-	-	-	-	2	0,5	-	-	-	-	-	-	-	-	151
7	3,4	-	-	-	-	4	1,9	-	-	-	-	-	-	-	-	152
7	2,2	-	-	-	-	13	4,0	-	-	-	-	-	-	-	-	153
-	-	-	-	-	-	1	0,2	-	-	-	-	-	-	-	-	154
78	20,2	-	-	-	-	23	6,0	-	-	-	-	-	-	-	-	155
36	4,3	-	-	-	-	1	0,1	-	-	-	-	-	-	-	-	156
6	6,1	-	-	-	-	1	1,0	-	-	-	-	-	-	-	-	157
4	2,7	-	-	-	-	-	-	-	-	-	-	-	-	-	-	158
191	5,9	-	-	-	-	34	1,1	-	-	-	-	-	-	-	-	159
35	23,5	-	-	-	-	5	3,4	-	-	-	-	-	-	-	-	160
36	10,2	-	-	-	-	10	2,8	-	-	-	-	-	-	-	-	161
45	7,0	-	-	-	-	7	1,1	-	-	-	-	-	-	-	-	162
15	1,9	-	-	-	-	9	1,1	-	-	-	-	-	-	-	-	163
32	3,1	-	-	-	-	13	1,2	-	-	-	-	-	-	-	-	164
52	4,0	-	-	-	-	6	0,5	-	-	-	-	-	-	-	-	165
5	1,7	-	-	-	-	1	0,3	-	-	-	-	-	-	-	-	166
53	28,8	-	-	-	-	6	3,3	-	-	-	-	-	-	-	-	167
13	3,6	-	-	-	-	-	-	-	-	-	-	-	-	-	-	168
122	4,5	-	-	-	-	25	0,9	-	-	-	-	-	-	-	-	169
10	4,4	-	-	-	-	6	2,6	-	-	-	-	-	-	-	-	170
17	6,8	-	-	-	-	2	0,8	-	-	-	-	-	-	-	-	171
12	2,2	-	-	-	-	1	0,2	-	-	-	-	-	-	-	-	172
16	2,8	-	-	-	-	6	1,0	-	-	-	-	-	-	-	-	173
12	4,2	-	-	-	-	9	3,1	-	-	-	-	-	-	-	-	174
4	3,9	-	-	-	-	3	3,0	-	-	-	-	-	-	-	-	175
29	3,4	-	-	-	-	5	0,6	-	-	-	-	-	-	-	-	176
1	1,2	-	-	-	-	1	1,2	-	-	-	-	-	-	-	-	177
84	4,2	-	-	-	-	9	0,4	-	-	-	-	-	-	-	-	178
99	30,5	-	-	-	-	18	5,5	-	-	-	-	-	-	-	-	179
24	4,9	-	-	-	-	4	0,8	-	-	-	-	-	-	-	-	180
102	5,0	-	-	-	-	12	0,6	-	-	-	-	-	-	-	-	181
16	2,3	-	-	-	-	11	1,5	-	-	-	-	-	-	-	-	182
99	5,4	-	-	-	-	15	0,8	-	-	-	-	-	-	-	-	183
20	6,0	-	-	-	-	2	0,6	-	-	-	-	-	-	-	-	184
23	8,8	-	-	-	-	3	1,1	-	-	-	-	-	-	-	-	185
3 032	6,2	-	-	-	-	483	1,0	-	-	-	-	-	-	-	-	186

Gem. Hassum. - 4) Ohne Wohnplatz Asperberg.

Lfd. Nr.	Gemeinde	Wahlberechtigte	Wähler	Wahlbeteiligung in vH	insgesamt	CDU		SPD	
						Anzahl	vH	Anzahl	vH
						Ldkr. Moers			
187	Homberg (Ndrh.), Stadt	23 452	17 343	74,0	17 143	6 919	40,4	8 778	51,2
188	Kamp-Lintfort, Stadt	21 721	17 126	78,8	16 912	6 757	39,9	9 263	54,8
189	Moers, Stadt	30 446	22 280	73,2	22 069	9 057	41,0	10 892	49,3
190	Orsoy, Stadt und Land	2 017	1 681	83,3	1 658	762	46,0	740	44,6
191	Rheinberg, Stadt	5 943	4 999	84,1	4 924	3 216	65,3	1 294	26,3
192	Rheinhausen, Stadt	44 734	32 805	73,3	32 378	12 214	37,7	17 171	53,0
193	Xanten, Stadt	3 948	3 429	86,9	3 371	2 251	66,8	801	23,8
194	Borth	2 159	1 854	85,9	1 823	1 118	61,3	584	32,0
195	Budberg	1 578	1 248	79,1	1 227	671	54,7	345	28,1
196	Büderich	2 753	2 313	84,0	2 274	1 595	70,2	533	23,4
197	Kapellen	3 440	2 609	75,8	2 567	1 160	45,2	1 157	45,1
198	Marienbaum	1 878	1 669	88,9	1 629	1 269	77,9	241	14,8
199	Neukirchen-Vluyn	11 692	8 985	76,8	8 879	3 854	43,4	4 417	49,8
200	Rheinkamp	19 384	13 456	69,4	13 294	4 770	35,9	7 359	55,3
201	Rumeln-Kaldenhausen	4 788	3 450	72,1	3 404	1 442	42,4	1 677	49,2
202	Wardt	1 385	1 308	94,4	1 293	1 086	84,0	143	11,1
Amt Alpen-Veen									
203	Alpen	2 521	2 113	83,8	2 071	1 368	66,0	575	27,8
204	Birten	897	801	89,3	788	675	85,7	83	10,5
205	Menzelen	1 645	1 349	82,0	1 316	1 006	76,5	241	18,3
206	Veen	1 213	1 069	88,1	1 053	888	84,3	127	12,1
Amt Rheurdt									
207	Rheurdt	1 491	1 319	88,5	1 303	968	74,3	265	20,3
208	Schaephuyzen	1 181	1 007	85,3	1 001	718	71,7	228	22,8
Amt Sonsbeck									
209	Hamb	408	392	96,1	382	339	88,7	25	6,5
210	Labbeck	1 220	1 136	93,1	1 120	978	87,3	94	8,4
211	Sonsbeck	1 504	1 408	93,6	1 377	992	72,1	305	22,1
212	Zusammen	193 398	147 149	76,1	145 256	66 073	45,5	67 338	46,3
Ldkr. Rees									
213	Emmerich, Stadt	10 197	8 558	83,9	8 430	4 480	53,1	2 956	35,1
214	Isselburg, Stadt	1 592	1 315	82,6	1 299	811	62,4	349	26,9
215	Rees, Stadt	3 340	3 011	90,1	2 974	1 705	57,3	1 092	36,7
216	Wesel, Stadt	19 783	14 784	74,7	14 653	6 733	45,9	5 650	38,5
217	Obrighoven-Lackhausen	2 705	2 221	82,1	2 191	948	43,3	776	35,4
Amt Elten									
218	Borghes	128	107	83,6	106	87	82,1	13	12,3
219	Hüthum	848	717	84,6	702	446	63,5	207	29,5
220	Klein Netterden	325	285	87,7	280	188	67,2	56	20,0
Amt Haldern									
221	Groin	75	72	96,0	72	52	72,2	15	20,8
222	Haffen-Mehr	2 009	1 704	84,8	1 671	1 062	63,6	373	22,3
223	Haldern	1 958	1 750	89,4	1 731	1 340	77,4	174	10,0
224	Heeren-Herken	100	86	86,0	86	75	87,2	4	4,6
225	Loikum	323	303	93,8	299	249	83,3	20	6,7
226	Wertherbruch	696	509	73,1	505	256	50,7	59	11,7
Amt Millingen									
227	Heelden	334	302	90,4	295	216	73,2	39	13,2
228	Hurl	339	296	87,3	290	217	74,8	37	12,8
229	Millingen	1 203	1 090	90,6	1 074	839	78,1	147	13,7
230	Vehlingen	300	274	91,3	270	201	74,4	41	15,2

Lfd. Nr.	Gemeinde	Wahlberechtigte	Wähler	Wahlbeteiligung in vH	insgesamt	CDU		SPD	
						Anzahl	vH	Anzahl	vH
						noch: Ldkr. Rees			
Amt Rees, Land									
231	Bergewick und Reesereyland .	69	60	87,0	60	55	91,7	2	3,3
232	Esserden, Reeserward und Speldrop	364	334	91,8	330	267	80,9	45	13,7
Amt Ringenberg									
233	Bislich	1 543	1 339	86,8	1 314	715	54,4	291	22,1
234	Diersfordt	111	104	93,7	102	53	52,0	13	12,7
235	Flüren	610	553	90,7	548	209	38,1	75	13,7
236	Hamminkeln	1 972	1 551	78,7	1 528	716	46,9	341	22,3
237	Ringenberg	511	447	87,5	440	245	55,7	86	19,5
Amt Schermbeck									
238	Bricht	283	233	82,3	229	128	55,9	72	31,4
239	Brünen	1 701	1 343	79,0	1 323	622	47,0	180	13,6
240	Dämmerwald	121	105	86,8	105	90	85,7	4	3,8
241	Damm	531	424	79,8	421	172	40,9	46	10,9
242	Drevenack	1 084	874	80,6	863	412	47,8	214	24,8
243	Krudenburg	121	94	77,7	93	28	30,1	54	58,1
244	Overbeck	206	195	94,7	195	163	83,6	18	9,2
245	Schermbeck	1 257	1 028	81,8	1 012	508	50,2	332	32,8
246	Weselerwald	420	299	71,2	296	175	59,1	42	14,2
Amt Vrasselt									
247	Bienen	598	523	87,5	516	332	64,3	102	19,8
248	Dornick	199	183	92,0	180	122	67,8	44	24,4
249	Grietherbusch	99	95	96,0	95	73	76,8	12	12,6
250	Grietherort	47	44	93,6	44	41	93,2	1	2,3
251	Praest	673	575	85,4	560	371	66,2	80	14,3
252	Vrasselt	585	511	87,4	504	333	66,1	134	26,6
253	Zusammen	59 360	48 298	81,4	47 686	25 735	54,0	14 196	29,8
Rhein-Wupper-Kreis									
254	Bergisch-Neukirchen, Stadt . .	3 351	2 443	72,9	2 405	930	38,7	936	38,9
255	Burg a.d.Wupper, Stadt	1 423	1 054	74,1	1 037	492	47,4	406	39,2
256	Burscheid, Stadt	9 015	6 454	71,6	6 348	2 278	35,9	2 571	40,5
257	Hückeswagen, Stadt	9 517	7 319	76,9	7 228	4 233	58,6	1 931	26,7
258	Langenfeld (Rhld.), Stadt . . .	19 793	15 678	79,2	15 444	8 954	58,0	4 882	31,6
259	Leichlingen (Rhld.), Stadt . .	9 569	7 709	80,6	7 619	3 370	44,2	2 970	39,0
260	Opladen, Stadt	21 736	17 199	79,1	16 939	8 868	52,4	6 048	35,7
261	Radevormwald, Stadt	14 066	10 735	76,3	10 610	5 574	52,5	3 441	32,4
262	Witzhelden	2 006	1 507	75,1	1 478	590	39,9	611	41,3
Amt Monheim									
263	Hitdorf, Stadt	2 550	2 116	83,0	2 082	1 090	52,4	857	41,2
264	Monheim	5 934	4 559	76,8	4 497	2 347	52,2	1 670	37,1
Amt Wermelskirchen									
265	Dabringhausen	2 301	1 726	75,0	1 703	1 030	60,5	437	25,6
266	Dhünn	1 761	1 345	76,4	1 329	859	64,6	281	21,2
267	Wermelskirchen, Stadt	16 968	12 371	72,9	12 104	6 657	55,0	4 322	35,7
268	Zusammen	119 990	92 215	76,9	90 823	47 272	52,1	31 363	34,5
269	Landkreise insgesamt	991 549	770 359	77,7	759 420	413 383	54,4	270 145	35,6

Gültige Stimmen																Lfd. Nr.
davon																
FDP		Zentrum		BdD		DP		DRP		DG		DSU		Parteilose		
Anzahl	vH	Anzahl	vH	Anzahl	vH	Anzahl	vH	Anzahl	vH	Anzahl	vH	Anzahl	vH	Anzahl	vH	
1	1,7	-	-	-	-	2	3,3	-	-	-	-	-	-	-	-	231
11	3,3	6	1,8	-	-	1	0,3	-	-	-	-	-	-	-	-	232
84	6,4	218	16,6	-	-	6	0,5	-	-	-	-	-	-	-	-	233
31	30,4	1	1,0	-	-	4	3,9	-	-	-	-	-	-	-	-	234
262	47,8	1	0,2	-	-	1	0,2	-	-	-	-	-	-	-	-	235
435	28,5	12	0,8	-	-	24	1,5	-	-	-	-	-	-	-	-	236
70	15,9	37	8,4	-	-	2	0,5	-	-	-	-	-	-	-	-	237
21	9,2	5	2,2	-	-	3	1,3	-	-	-	-	-	-	-	-	238
495	37,4	3	0,2	-	-	23	1,8	-	-	-	-	-	-	-	-	239
10	9,5	1	1,0	-	-	-	-	-	-	-	-	-	-	-	-	240
191	45,4	-	-	-	-	12	2,8	-	-	-	-	-	-	-	-	241
215	24,9	2	0,2	-	-	20	2,3	-	-	-	-	-	-	-	-	242
11	11,8	-	-	-	-	-	-	-	-	-	-	-	-	-	-	243
7	3,6	6	3,1	-	-	1	0,5	-	-	-	-	-	-	-	-	244
125	12,4	20	2,0	-	-	27	2,6	-	-	-	-	-	-	-	-	245
75	25,3	2	0,7	-	-	2	0,7	-	-	-	-	-	-	-	-	246
25	4,8	56	10,9	-	-	1	0,2	-	-	-	-	-	-	-	-	247
4	2,2	10	5,6	-	-	-	-	-	-	-	-	-	-	-	-	248
3	3,2	7	7,4	-	-	-	-	-	-	-	-	-	-	-	-	249
-	-	-	-	-	-	2	4,5	-	-	-	-	-	-	-	-	250
39	7,0	70	12,5	-	-	-	-	-	-	-	-	-	-	-	-	251
16	3,2	21	4,1	-	-	-	-	-	-	-	-	-	-	-	-	252
5 979	12,5	1 278	2,7	-	-	498	1,0	-	-	-	-	-	-	-	-	253
421	17,5	-	-	-	-	74	3,1	44	1,8	-	-	-	-	-	-	254
109	10,5	-	-	-	-	20	1,9	10	1,0	-	-	-	-	-	-	255
1 150	18,1	-	-	-	-	184	2,9	165	2,6	-	-	-	-	-	-	256
609	8,4	-	-	-	-	346	4,8	109	1,5	-	-	-	-	-	-	257
1 042	6,8	-	-	-	-	405	2,6	161	1,0	-	-	-	-	-	-	258
1 096	14,4	-	-	-	-	97	1,3	86	1,1	-	-	-	-	-	-	259
1 510	8,9	-	-	-	-	358	2,1	155	0,9	-	-	-	-	-	-	260
1 209	11,4	-	-	-	-	285	2,7	101	1,0	-	-	-	-	-	-	261
166	11,2	-	-	-	-	45	3,1	66	4,5	-	-	-	-	-	-	262
71	3,4	-	-	-	-	49	2,3	15	0,7	-	-	-	-	-	-	263
353	7,8	-	-	-	-	92	2,1	35	0,8	-	-	-	-	-	-	264
177	10,4	-	-	-	-	34	2,0	25	1,5	-	-	-	-	-	-	265
101	7,6	-	-	-	-	13	1,0	75	5,6	-	-	-	-	-	-	266
779	6,4	-	-	-	-	185	1,5	161	1,4	-	-	-	-	-	-	267
8 793	9,7	-	-	-	-	2 187	2,4	1 208	1,3	-	-	-	-	-	-	268
53 229	7,0	6 534	0,9	-	-	12 289	1,6	3 840	0,5	-	-	-	-	-	-	269

Lfd. Nr.	Gemeinde	Wahlberechtigte	Wähler	Wahlbeteiligung in vH					
					insgesamt	CDU		SPD	
						Anzahl	vH	Anzahl	vH
1	Krfr.St. Bonn	98 088	66 069	67,4	65 481	40 690	62,1	15 833	24,2
2	" " Köln	546 387	357 990	65,5	355 124	186 092	52,4	137 161	38,6
3	Kreisfreie Städte insgesamt	644 475	424 059	65,8	420 605	226 782	53,9	152 994	36,4
Ldkr. Bergheim (Erft)									
4	Türnich	8 668	6 953	80,2	6 812	3 013	44,2	3 499	51,4
Amt Bedburg									
5	Bedburg, Stadt	5 816	4 844	83,3	4 756	2 546	53,5	1 853	39,0
6	Lipp	697	612	87,8	601	338	56,2	197	32,8
Amt Bergheim (Erft)									
7	Bergheim (Erft), Stadt . . .	5 930	5 186	87,5	5 111	2 559	50,1	2 096	41,0
8	Glesch	1 147	1 016	88,6	992	437	44,1	519	52,3
9	Hüchelhoven	2 900	2 274	78,4	2 232	1 172	52,5	897	40,2
10	Niederaußem	1 951	1 656	84,9	1 624	752	46,3	780	48,0
11	Oberaßem-Fortuna	3 572	2 873	80,4	2 795	1 034	37,0	1 559	55,8
12	Paffendorf	619	526	85,0	517	322	62,3	160	31,0
13	Quadrath-Ichendorf	3 338	2 689	80,6	2 646	1 186	44,8	1 263	47,7
Amt Elsdorf (Rhld.)									
14	Angelsdorf	438	341	77,9	334	217	65,0	90	26,9
15	Elsdorf (Rhld.)	2 665	2 256	84,7	2 221	1 297	58,4	728	32,8
16	Esch	1 006	787	78,2	768	426	55,5	287	37,3
17	Heppendorf	3 955	3 319	83,9	3 243	1 668	51,4	1 322	40,8
18	Niederembt	822	633	77,0	621	340	54,8	230	37,0
19	Oberembt	607	481	79,2	472	267	56,6	170	36,0
Amt Horrem									
20	Horrem	5 046	3 934	78,0	3 826	1 926	50,3	1 466	38,3
21	Sindorf	2 120	1 705	80,4	1 668	781	46,8	717	43,0
Amt Kerpen									
22	Blatzheim	1 549	1 257	81,1	1 239	789	63,7	380	30,7
23	Kerpen, Stadt	3 660	2 785	76,1	2 736	1 296	47,4	1 240	45,3
24	Mödrath	1 243	1 018	81,9	998	560	56,1	373	37,4
Amt Königshoven									
25	Kaster, Stadt	1 970	1 592	80,8	1 557	900	57,8	577	37,0
26	Königshoven	1 505	1 171	77,8	1 141	663	58,1	386	33,8
27	Pütz	2 455	1 972	80,3	1 923	1 230	64,0	553	28,8
Amt Buir									
28	Buir	1 645	1 366	83,0	1 330	817	61,4	416	31,3
29	Manheim	997	795	79,7	789	478	60,6	258	32,7
30	Zusammen	66 321	54 041	81,5	52 952	27 014	51,0	22 016	41,6
Ldkr. Bonn									
31	Beuel, Stadt	21 135	14 978	70,9	14 770	8 893	60,2	4 535	30,7
32	Godesberg, Bad, Stadt	42 732	31 584	73,9	31 216	18 257	58,5	8 280	26,5
33	Rheinbach, Stadt	3 600	2 918	81,1	2 870	1 965	68,5	616	21,4
Amt Bornheim									
34	Bornheim	8 163	5 958	73,0	5 760	4 187	72,7	1 211	21,0
35	Hersel	4 188	2 992	71,4	2 918	1 860	63,7	831	28,5
36	Sechtem	5 867	4 334	73,9	4 225	3 032	71,8	972	23,0
Amt Duisdorf									
37	Alfter	3 170	2 331	73,5	2 267	1 670	73,7	504	22,2
38	Buschdorf	334	257	76,9	251	182	72,5	55	21,9
39	Duisdorf	5 361	4 022	75,0	3 949	2 396	60,7	1 082	27,4
40	Gielsdorf	553	446	80,7	430	328	76,3	83	19,3
41	Impekoven	431	330	76,6	326	242	74,3	70	21,5
42	Ippendorf	2 083	1 510	72,5	1 492	929	62,3	399	26,7
43	Lengsdorf	2 300	1 687	73,3	1 653	1 133	68,5	365	22,1
44	Lessenich	808	620	76,7	605	416	68,8	141	23,3
45	Ödekoven	768	565	73,6	544	382	70,2	84	15,4
46	Röttgen	939	684	72,8	669	476	71,2	142	21,2
47	Witterschlick	2 126	1 686	79,3	1 657	1 062	64,1	503	30,4

Lfd. Nr.	Gemeinde	Wahlberechtigte	Wähler	Wahlbeteiligung in vH	insgesamt	Parteien			
						CDU		SPD	
						Anzahl	vH	Anzahl	vH
noch: Ldkr. Bonn									
Amt Meckenheim									
48	Adendorf	661	483	73,1	466	359	77,0	74	15,9
49	Altendorf	361	282	78,1	281	200	71,2	65	23,1
50	Arzdorf	143	116	81,1	115	90	78,3	16	13,9
51	Erzdorf	301	228	75,7	225	180	80,0	34	15,1
52	Fritzdorf	445	396	89,0	384	355	92,4	17	4,4
53	Lüftelberg	376	334	88,8	330	238	72,1	83	25,2
54	Meckenheim, Stadt	2 194	1 690	77,0	1 656	1 131	68,3	390	23,6
55	Merl	197	175	88,8	170	130	76,5	34	20,0
Amt Ollheim									
56	Buschhoven	658	516	78,4	507	383	75,5	94	18,6
57	Essig	87	62	71,3	62	44	71,0	15	24,2
58	Heimerzheim	1 443	1 158	80,2	1 106	791	71,5	246	22,3
59	Ludendorf	274	246	89,8	239	203	84,9	28	11,7
60	Miel	355	253	71,3	246	192	78,0	40	16,3
61	Morenhoven	510	404	79,2	398	298	74,9	75	18,8
62	Odendorf	996	777	78,0	763	466	61,1	255	33,4
63	Ollheim	399	344	86,2	331	274	82,8	44	13,3
Amt Rheinbach, Land									
64	Flerzheim	748	581	77,7	576	420	72,9	127	22,0
65	Hilberath	178	165	92,7	165	136	82,4	26	15,8
66	Neukirchen	751	494	65,8	492	365	74,2	98	19,9
67	Niederdrees	222	175	78,8	171	119	69,6	35	20,4
68	Oberdrees	598	417	69,7	406	331	81,5	60	14,8
69	Queckenberg	293	207	70,6	203	178	87,7	21	10,3
70	Ramershoven	205	177	86,3	171	141	82,4	22	12,9
71	Todenfeld	66	63	95,5	62	55	88,7	5	8,1
72	Wormersdorf	873	661	75,7	645	435	67,5	175	27,1
Amt Villip									
73	Berkum	485	399	82,3	396	299	75,5	70	17,7
74	Gimmersdorf	245	206	84,1	200	140	70,0	41	20,5
75	Holzem	114	106	93,0	102	84	82,4	13	12,7
76	Ließem	235	194	82,6	192	154	80,2	30	15,6
77	Niederbachem	756	574	75,9	559	322	57,6	202	36,1
78	Oberbachem	308	270	87,7	262	199	75,9	49	18,7
79	Pech	572	421	73,6	414	218	52,7	145	35,0
80	Villip	858	620	72,3	606	340	56,1	197	32,5
81	Werthhoven	264	220	83,3	215	178	82,8	28	13,0
82	Züllighoven	90	69	76,7	67	45	67,2	19	28,3
83	Zusammen	121 819	90 385	74,2	88 785	56 903	64,1	22 746	25,6
Ldkr. Euskirchen									
84	Euskirchen, Stadt	13 068	10 034	76,8	9 820	5 934	60,4	2 586	26,3
85	Münstereifel, Stadt	2 859	2 182	76,3	2 147	1 472	68,6	399	18,6
86	Zülpich, Stadt	3 024	2 579	85,3	2 532	1 856	73,3	431	17,0
87	Kommern	1 555	1 179	75,8	1 150	797	69,3	234	20,3
Amt Frauenberg									
88	Dürscheven	272	225	82,7	221	182	82,4	14	6,3
89	Elsig	292	263	90,1	254	185	72,8	30	11,8
90	Euenheim	539	399	74,0	382	253	66,2	73	19,1
91	Frauenberg	544	432	79,4	424	272	64,1	98	23,1
Amt Friesheim									
92	Borr	272	233	85,7	226	114	50,5	47	20,8
93	Friesheim	964	855	88,7	828	275	33,2	97	11,7
94	Niederberg	195	162	83,1	157	76	48,4	16	10,2
Amt Gymnich									
95	Dirmerzheim	643	543	84,4	528	219	41,5	273	51,7
96	Gymnich	2 103	1 653	78,6	1 604	897	55,9	572	35,7
Amt Kuchenheim									
97	Dom-Esch	334	257	76,9	251	116	46,2	40	16,0
98	Flamersheim	873	646	74,0	624	410	65,7	110	17,6
99	Großbüllesheim	600	462	77,0	454	342	75,3	78	17,2
100	Kirchheim	1 170	814	69,6	792	516	65,1	180	22,7
101	Kleinbüllesheim	426	342	80,3	336	186	55,3	89	26,5

Gültige Stimmen															Lfd. Nr.	
davon																
FDP		Zentrum		BdD		DP		DRP		DG		DSU		Parteilose		
Anzahl	vH	Anzahl	vH	Anzahl	vH	Anzahl	vH	Anzahl	vH	Anzahl	vH	Anzahl	vH	Anzahl	vH	
23	4,9	-	-	-	-	10	2,2	-	-	-	-	-	-	-	-	48
13	4,6	-	-	-	-	3	1,1	-	-	-	-	-	-	-	-	49
9	7,8	-	-	-	-	-	-	-	-	-	-	-	-	-	-	50
10	4,4	-	-	-	-	1	0,5	-	-	-	-	-	-	-	-	51
11	2,9	-	-	-	-	1	0,3	-	-	-	-	-	-	-	-	52
7	2,1	-	-	-	-	2	0,6	-	-	-	-	-	-	-	-	53
115	6,9	-	-	-	-	20	1,2	-	-	-	-	-	-	-	-	54
4	2,3	-	-	-	-	2	1,2	-	-	-	-	-	-	-	-	55
26	5,1	-	-	-	-	4	0,8	-	-	-	-	-	-	-	-	56
1	1,6	-	-	-	-	2	3,2	-	-	-	-	-	-	-	-	57
61	5,5	-	-	-	-	8	0,7	-	-	-	-	-	-	-	-	58
5	2,1	-	-	-	-	3	1,3	-	-	-	-	-	-	-	-	59
10	4,1	-	-	-	-	4	1,6	-	-	-	-	-	-	-	-	60
15	3,8	-	-	-	-	10	2,5	-	-	-	-	-	-	-	-	61
29	3,8	-	-	-	-	13	1,7	-	-	-	-	-	-	-	-	62
12	3,6	-	-	-	-	1	0,3	-	-	-	-	-	-	-	-	63
24	4,2	-	-	-	-	5	0,9	-	-	-	-	-	-	-	-	64
3	1,8	-	-	-	-	-	-	-	-	-	-	-	-	-	-	65
25	5,1	-	-	-	-	4	0,8	-	-	-	-	-	-	-	-	66
8	4,7	-	-	-	-	9	5,3	-	-	-	-	-	-	-	-	67
10	2,5	-	-	-	-	5	1,2	-	-	-	-	-	-	-	-	68
4	2,0	-	-	-	-	-	-	-	-	-	-	-	-	-	-	69
7	4,1	-	-	-	-	1	0,6	-	-	-	-	-	-	-	-	70
2	3,2	-	-	-	-	-	-	-	-	-	-	-	-	-	-	71
29	4,5	-	-	-	-	6	0,9	-	-	-	-	-	-	-	-	72
18	4,5	-	-	-	-	9	2,3	-	-	-	-	-	-	-	-	73
9	4,5	-	-	-	-	10	5,0	-	-	-	-	-	-	-	-	74
5	4,9	-	-	-	-	-	-	-	-	-	-	-	-	-	-	75
6	3,1	-	-	-	-	2	1,1	-	-	-	-	-	-	-	-	76
23	4,1	-	-	-	-	12	2,2	-	-	-	-	-	-	-	-	77
12	4,6	-	-	-	-	2	0,8	-	-	-	-	-	-	-	-	78
44	10,6	-	-	-	-	7	1,7	-	-	-	-	-	-	-	-	79
54	8,9	-	-	-	-	15	2,5	-	-	-	-	-	-	-	-	80
5	2,3	-	-	-	-	4	1,9	-	-	-	-	-	-	-	-	81
-	-	-	-	-	-	3	4,5	-	-	-	-	-	-	-	-	82
7 236	8,2	-	-	-	-	1 900	2,1	-	-	-	-	-	-	-	-	83
1 021	10,4	-	-	-	-	153	1,6	126	1,3	-	-	-	-	-	-	84
213	9,9	-	-	-	-	38	1,8	25	1,1	-	-	-	-	-	-	85
179	7,1	-	-	-	-	24	0,9	42	1,7	-	-	-	-	-	-	86
102	8,9	-	-	-	-	9	0,8	8	0,7	-	-	-	-	-	-	87
19	8,6	-	-	-	-	4	1,8	2	0,9	-	-	-	-	-	-	88
37	14,6	-	-	-	-	2	0,8	-	-	-	-	-	-	-	-	89
49	12,8	-	-	-	-	3	0,8	4	1,1	-	-	-	-	-	-	90
49	11,6	-	-	-	-	2	0,5	3	0,7	-	-	-	-	-	-	91
62	27,4	-	-	-	-	3	1,3	-	-	-	-	-	-	-	-	92
454	54,9	-	-	-	-	1	0,1	1	0,1	-	-	-	-	-	-	93
62	39,5	-	-	-	-	1	0,6	2	1,3	-	-	-	-	-	-	94
27	5,1	-	-	-	-	5	0,9	4	0,8	-	-	-	-	-	-	95
107	6,7	-	-	-	-	23	1,4	5	0,3	-	-	-	-	-	-	96
42	16,7	-	-	-	-	8	3,2	45	17,9	-	-	-	-	-	-	97
94	15,1	-	-	-	-	5	0,8	5	0,8	-	-	-	-	-	-	98
28	6,1	-	-	-	-	3	0,7	3	0,7	-	-	-	-	-	-	99
86	10,9	-	-	-	-	7	0,9	3	0,4	-	-	-	-	-	-	100
39	11,6	-	-	-	-	11	3,3	11	3,3	-	-	-	-	-	-	101

Lfd. Nr.	Gemeinde	Wahlberechtigte	Wähler	Wahlbeteiligung in vH	insgesamt	CDU		SPD	
						Anzahl	vH	Anzahl	vH
noch: Ldkr. Euskirchen									
Amt Kuchenheim									
102	Kuchenheim	1 706	1 279	75,0	1 255	706	56,3	379	30,2
103	Niederkastenholz	169	154	91,1	153	113	73,8	24	15,7
104	Palmersheim	410	341	83,2	333	232	69,7	69	20,7
105	Roitzheim	477	350	73,4	342	158	46,2	150	43,8
106	Schweinheim	205	183	89,3	180	145	80,6	18	10,0
107	Stotzheim	1 432	1 061	74,1	1 040	609	58,6	332	31,9
108	Straßfeld	208	177	85,1	177	127	71,8	27	15,2
109	Weidesheim	291	232	79,7	230	158	68,7	37	16,1
110	Wüschheim	287	232	80,8	231	192	83,1	29	12,6
Amt Lechenich									
111	Dorweiler	147	107	72,8	106	83	78,3	13	12,3
112	Erp	1 133	938	82,8	923	587	63,6	257	27,8
113	Lechenich, Stadt	3 484	2 703	77,6	2 655	1 700	64,0	643	24,2
114	Pingsheim	295	236	80,0	226	170	75,2	42	18,6
Amt Liblar									
115	Bliesheim	1 663	1 348	81,1	1 313	895	68,2	325	24,8
116	Kierdorf	1 240	1 079	87,0	1 041	407	39,1	585	56,2
117	Liblar	4 342	3 578	82,4	3 496	1 510	43,2	1 716	49,1
Amt Müntstereifel, Land									
118	Arloff	951	736	77,4	716	513	71,7	129	18,0
119	Effelsberg	362	301	83,1	289	229	79,2	17	5,9
120	Houversath	720	591	82,1	574	466	81,2	70	12,2
121	Iversheim	646	518	80,2	513	334	65,1	119	23,2
122	Mahlberg	269	239	88,8	233	174	74,7	31	13,3
123	Mutscheid	965	815	84,5	797	668	83,8	65	8,2
124	Rupperath	242	220	90,9	216	205	94,9	7	3,2
125	Schönau	474	367	77,4	359	263	73,3	32	8,9
Amt Satzvey-Wachendorf-Enzen									
126	Antweiler	439	381	86,8	379	288	76,0	67	17,7
127	Billig	243	196	80,7	195	145	74,3	29	14,9
128	Enzen	326	278	85,3	275	183	66,5	62	22,6
129	Eschweiler	174	135	77,6	134	101	75,4	26	19,4
130	Kalkar	77	75	97,4	74	40	54,1	26	35,1
131	Kreuzweingarten-Rheder	433	358	82,7	349	284	81,4	43	12,3
132	Lessenich-Rißdorf	374	330	88,2	322	251	78,0	52	16,1
133	Linsench-Lövenich	313	279	89,1	277	244	88,1	17	6,1
134	Obergartzem	328	222	67,7	215	116	54,0	67	31,2
135	Satzvey-Firmenich	753	587	78,0	572	336	58,7	120	21,0
136	Schwerfen	691	549	79,5	532	295	55,4	190	35,7
137	Ülpnich	447	350	78,3	348	280	80,4	41	11,8
138	Wachendorf	230	203	88,3	198	154	77,8	35	17,7
139	Weiler am Berge	147	131	89,1	130	111	85,4	13	10,0
140	Wißkirchen	475	348	73,3	333	189	56,8	98	29,4
Amt Sinzenich									
141	Langendorf	170	142	83,5	139	114	82,0	14	10,1
142	Merzenich	133	123	92,5	122	93	76,2	13	10,7
143	Sinzenich	687	600	87,3	591	430	72,8	132	22,3
Amt Weilerswist-Lommersum									
144	Lommersum	1 738	1 407	81,0	1 378	906	65,8	381	27,6
145	Metternich	652	485	74,4	473	322	68,1	114	24,1
146	Müggenshausen	238	175	73,5	169	128	75,7	28	16,6
147	Vernich	1 230	963	78,3	936	496	53,0	380	40,6
148	Weilerswist	1 980	1 634	82,5	1 585	692	43,7	787	49,7
Amt Zülpich, Land									
149	Bessenich	329	268	81,5	263	182	69,2	73	27,7
150	Nemmenich	415	355	85,5	348	259	74,4	58	16,7
151	Oberelvenich	149	135	90,6	133	98	73,7	19	14,3
152	Rövenich	223	178	79,8	178	94	52,8	34	19,1
153	Weiler in der Ebene	247	217	87,9	206	131	63,6	54	26,2
154	Wichterich	951	739	77,7	732	490	66,9	123	16,8
155	Zusammen	66 443	52 888	79,6	51 714	32 198	62,3	13 579	26,3

Gültige Stimmen															Lfd. Nr.	
davon																
FDP		Zentrum		BdD		DP		DRP		DG		DSU		Parteilose		
Anzahl	vH	Anzahl	vH	Anzahl	vH	Anzahl	vH	Anzahl	vH	Anzahl	vH	Anzahl	vH	Anzahl	vH	
152	12,1	-	-	-	-	14	1,1	4	0,3	-	-	-	-	-	-	102
14	9,2	-	-	-	-	2	1,3	-	-	-	-	-	-	-	-	103
26	7,8	-	-	-	-	3	0,9	3	0,9	-	-	-	-	-	-	104
28	8,2	-	-	-	-	5	1,5	1	0,3	-	-	-	-	-	-	105
16	8,9	-	-	-	-	-	-	1	0,5	-	-	-	-	-	-	106
90	8,6	-	-	-	-	5	0,5	4	0,4	-	-	-	-	-	-	107
21	11,9	-	-	-	-	2	1,1	-	-	-	-	-	-	-	-	108
24	10,4	-	-	-	-	8	3,5	3	1,3	-	-	-	-	-	-	109
6	2,6	-	-	-	-	1	0,4	3	1,3	-	-	-	-	-	-	110
9	8,5	-	-	-	-	-	-	1	0,9	-	-	-	-	-	-	111
70	7,6	-	-	-	-	5	0,5	4	0,5	-	-	-	-	-	-	112
272	10,3	-	-	-	-	24	0,9	16	0,6	-	-	-	-	-	-	113
13	5,8	-	-	-	-	1	0,4	-	-	-	-	-	-	-	-	114
82	6,2	-	-	-	-	7	0,5	4	0,3	-	-	-	-	-	-	115
44	4,2	-	-	-	-	3	0,3	2	0,2	-	-	-	-	-	-	116
232	6,6	-	-	-	-	28	0,8	10	0,3	-	-	-	-	-	-	117
61	8,5	-	-	-	-	8	1,1	5	0,7	-	-	-	-	-	-	118
27	9,3	-	-	-	-	2	0,7	14	4,9	-	-	-	-	-	-	119
34	6,0	-	-	-	-	2	0,3	2	0,3	-	-	-	-	-	-	120
57	11,1	-	-	-	-	3	0,6	-	-	-	-	-	-	-	-	121
24	10,3	-	-	-	-	4	1,7	-	-	-	-	-	-	-	-	122
41	5,1	-	-	-	-	3	0,4	20	2,5	-	-	-	-	-	-	123
4	1,9	-	-	-	-	-	-	-	-	-	-	-	-	-	-	124
51	14,2	-	-	-	-	9	2,5	4	1,1	-	-	-	-	-	-	125
18	4,7	-	-	-	-	3	0,8	3	0,8	-	-	-	-	-	-	126
14	7,2	-	-	-	-	7	3,6	-	-	-	-	-	-	-	-	127
24	8,7	-	-	-	-	6	2,2	-	-	-	-	-	-	-	-	128
6	4,5	-	-	-	-	1	0,7	-	-	-	-	-	-	-	-	129
6	8,1	-	-	-	-	-	-	2	2,7	-	-	-	-	-	-	130
15	4,3	-	-	-	-	2	0,6	5	1,4	-	-	-	-	-	-	131
11	3,4	-	-	-	-	7	2,2	1	0,3	-	-	-	-	-	-	132
9	3,2	-	-	-	-	1	0,4	6	2,2	-	-	-	-	-	-	133
25	11,6	-	-	-	-	5	2,3	2	0,9	-	-	-	-	-	-	134
49	8,6	-	-	-	-	60	10,5	7	1,2	-	-	-	-	-	-	135
36	6,8	-	-	-	-	3	0,6	8	1,5	-	-	-	-	-	-	136
23	6,6	-	-	-	-	2	0,6	2	0,6	-	-	-	-	-	-	137
9	4,5	-	-	-	-	-	-	-	-	-	-	-	-	-	-	138
3	2,3	-	-	-	-	2	1,5	1	0,8	-	-	-	-	-	-	139
39	11,7	-	-	-	-	2	0,6	5	1,5	-	-	-	-	-	-	140
9	6,5	-	-	-	-	1	0,7	1	0,7	-	-	-	-	-	-	141
11	9,0	-	-	-	-	1	0,8	4	3,3	-	-	-	-	-	-	142
16	2,7	-	-	-	-	2	0,3	11	1,9	-	-	-	-	-	-	143
62	4,5	-	-	-	-	24	1,7	5	0,4	-	-	-	-	-	-	144
26	5,5	-	-	-	-	8	1,7	3	0,6	-	-	-	-	-	-	145
12	7,1	-	-	-	-	1	0,6	-	-	-	-	-	-	-	-	146
47	5,0	-	-	-	-	8	0,9	5	0,5	-	-	-	-	-	-	147
86	5,4	-	-	-	-	10	0,6	10	0,6	-	-	-	-	-	-	148
2	0,8	-	-	-	-	2	0,8	4	1,5	-	-	-	-	-	-	149
25	7,2	-	-	-	-	5	1,4	1	0,3	-	-	-	-	-	-	150
15	11,3	-	-	-	-	1	0,7	-	-	-	-	-	-	-	-	151
48	27,0	-	-	-	-	2	1,1	-	-	-	-	-	-	-	-	152
16	7,8	-	-	-	-	4	1,9	1	0,5	-	-	-	-	-	-	153
108	14,8	-	-	-	-	9	1,2	2	0,3	-	-	-	-	-	-	154
4 838	9,3	-	-	-	-	620	1,2	479	0,9	-	-	-	-	-	-	155

Lfd. Nr.	Gemeinde	Wahlberechtigte	Wähler	Wahlbeteiligung in vH	insgesamt				
						CDU		SPD	
						Anzahl	vH	Anzahl	vH
Ldkr. Köln									
156	Brühl, Stadt	22 900	17 520	76,5	17 243	9 795	56,8	6 133	35,6
157	Frechen, Stadt	17 573	13 897	79,1	13 569	6 604	48,7	6 239	46,0
158	Brauweiler	3 486	2 799	80,3	2 736	1 671	61,1	803	29,4
159	Hürth	29 496	22 338	75,7	21 845	11 147	51,0	9 178	42,0
160	Lövenich	12 532	9 714	77,5	9 575	5 705	59,6	2 862	29,9
161	Rondorf	17 762	12 844	72,3	12 668	6 835	54,0	4 496	35,5
162	Stommeln	2 452	1 947	79,4	1 911	1 300	68,0	528	27,6
Amt Pulheim									
163	Geyen	704	588	83,5	578	357	61,8	199	34,4
164	Pulheim	2 828	2 292	81,0	2 255	957	42,4	1 203	53,4
165	Sinnersdorf	1 562	1 259	80,6	1 242	781	62,9	431	34,7
Amt Wesseling									
166	Berzdorf	1 827	1 443	79,0	1 400	792	56,6	497	35,5
167	Wesseling	9 991	7 550	75,6	7 424	3 910	52,7	2 770	37,3
168	Zusammen	123 113	94 191	76,5	92 446	49 854	53,9	35 339	38,2
Oberbergischer Kreis									
169	Bergneustadt, Stadt	5 585	4 372	78,3	4 297	1 850	43,1	1 624	37,8
170	Gummersbach, Stadt	23 073	17 237	74,7	17 033	6 833	40,1	6 292	37,0
171	Denklingen	4 423	3 037	68,7	2 984	1 569	52,6	866	29,0
172	Drabenderhöhe	6 084	4 645	76,3	4 590	1 607	35,0	2 305	50,2
173	Eckenhagen	4 958	3 617	73,0	3 560	1 490	41,9	868	24,4
174	Gimborn	4 690	3 623	77,2	3 568	1 420	39,8	1 471	41,2
175	Lieberhausen	2 998	2 390	79,7	2 362	1 268	53,7	656	27,8
176	Marienberghausen	2 981	1 968	66,0	1 931	855	44,3	637	33,0
177	Marienheide	5 346	4 046	75,7	4 000	2 025	50,6	1 098	27,5
178	Morsbach	4 594	3 769	82,0	3 711	2 454	66,1	804	21,6
179	Nümbrecht	3 735	2 778	74,4	2 742	1 184	43,2	914	33,3
180	Ründeroth	5 283	3 998	75,7	3 942	1 631	41,4	1 455	36,9
181	Waldbröl, Stadt	8 077	5 693	70,5	5 590	2 909	52,1	1 427	25,5
182	Wiehl	6 992	4 940	70,7	4 870	1 862	38,2	2 065	42,4
183	Zusammen	88 819	66 113	74,4	65 180	28 957	44,4	22 482	34,5
Rheinisch-Bergischer Kreis									
184	Bensberg, Stadt	19 063	14 168	74,3	13 943	8 276	59,3	4 144	29,7
185	Bergisch Gladbach, Stadt	26 866	20 881	77,7	20 562	11 871	57,7	6 437	31,3
186	Porz am Rhein, Stadt	28 397	20 685	72,8	20 352	10 123	49,7	7 996	39,3
187	Wipperfürth, Stadt	8 240	6 583	79,9	6 507	4 842	74,4	1 151	17,7
188	Klüppelberg	4 192	3 375	80,5	3 322	2 330	70,1	457	13,8
189	Lindlar	7 109	5 821	81,9	5 754	3 648	63,4	1 458	25,3
190	Odenthal	4 871	3 830	78,6	3 757	2 374	63,2	1 017	27,1
191	Overath	7 292	6 083	83,4	5 969	3 846	64,4	1 566	26,2
192	Rösrath	9 451	6 727	71,2	6 667	2 674	40,1	2 776	41,7
Amt Engelskirchen									
193	Engelskirchen	4 785	3 981	83,2	3 919	2 373	60,5	1 077	27,5
194	Hohkeppel	1 301	1 028	79,0	1 012	704	69,5	202	20,0
Amt Kürten									
195	Bechen	1 450	1 238	85,4	1 208	905	74,9	187	15,5
196	Kürten	2 712	2 238	82,5	2 208	1 558	70,6	352	15,9
197	Olpe	1 245	1 114	89,5	1 093	839	76,8	88	8,0
198	Wipperfeld	806	731	90,7	727	686	94,4	18	2,5
199	Zusammen	127 780	98 483	77,1	97 000	57 049	58,8	28 926	29,8

Lfd. Nr.	Gemeinde	Wahlberechtigte	Wähler	Wahlbeteiligung in vH	insgesamt	Ergebnisse			
						CDU		SPD	
						Anzahl	vH	Anzahl	vH
Siegkreis									
200	Honnef, Stadt	11 268	8 442	74,9	8 304	5 341	64,3	1 928	23,2
201	Königswinter, Stadt	4 919	3 740	76,0	3 684	2 269	61,6	903	24,5
202	Siegburg, Stadt	23 261	17 297	74,4	17 038	9 949	58,4	5 155	30,3
203	Troisdorf, Stadt	11 478	8 955	78,0	8 816	5 257	59,6	2 768	31,4
204	Eitorf	8 702	6 356	73,0	6 220	3 742	60,2	2 021	32,5
205	Hennef (Sieg)	8 799	6 805	77,3	6 707	4 211	62,8	1 972	29,4
206	Herchen	3 370	2 206	65,5	2 145	945	44,1	878	40,9
207	Much	4 566	3 599	78,8	3 539	2 717	76,8	428	12,1
208	Sieglar	12 066	9 160	75,9	8 982	5 534	61,6	2 935	32,7
209	Uckerath	2 891	2 202	76,2	2 148	1 420	66,1	603	28,1
210	Wahlscheid	2 687	1 995	74,2	1 983	819	41,3	696	35,1
211	Dattenfeld	2 906	2 392	82,3	2 348	1 632	69,5	596	25,4
212	Rosbach	4 342	3 214	74,0	3 149	1 027	32,6	1 718	54,6
213	Lauthausen	2 205	1 824	82,7	1 790	1 222	68,3	449	25,1
Amt Königswinter, Land									
214	Ägidienberg	1 439	999	69,4	971	682	70,2	223	23,0
215	Ittenbach	1 107	917	82,8	899	635	70,7	162	18,0
Amt Lohmar									
216	Altenrath	710	545	76,8	537	301	56,1	188	35,0
217	Bredt	397	305	76,8	297	215	72,4	60	20,2
218	Halberg	621	455	73,3	450	297	66,0	106	23,5
219	Inger	677	533	78,7	521	397	76,2	82	15,7
220	Lohmar	2 174	1 579	72,6	1 554	887	57,1	421	27,1
221	Scheiderhöhe	611	451	73,8	448	318	71,0	76	17,0
Amt Menden (Rhld.)									
222	Buisdorf	1 284	1 025	79,8	1 014	567	55,9	376	37,1
223	Hangelar	2 972	2 330	78,4	2 299	1 625	70,7	491	21,3
224	Holzlar	1 263	984	77,9	963	497	51,6	388	40,3
225	Meindorf	582	428	73,5	421	263	62,5	104	24,7
226	Menden (Rhld.)	3 859	2 969	76,9	2 916	1 625	55,7	1 150	39,4
227	Niederpleis	1 399	1 020	72,9	1 000	585	58,5	336	33,6
228	Siegburg-Mülldorf	1 920	1 441	75,1	1 402	851	60,7	457	32,6
Amt Neunkirchen									
229	Neunkirchen	2 489	2 078	83,5	2 039	1 649	80,9	269	13,2
230	Seelscheid	1 585	1 157	73,0	1 143	567	49,6	202	17,7
Amt Niederkassel (Siegkreis)									
231	Lülsdorf	1 628	1 182	72,6	1 162	663	57,0	396	34,1
232	Mondorf	1 989	1 573	79,1	1 532	1 148	74,9	289	18,9
233	Niederkassel (Siegkreis)	1 128	787	69,8	770	490	63,6	213	27,7
234	Rheidt	2 170	1 480	68,2	1 444	984	68,1	375	26,0
235	Stockem und Uckendorf	299	228	76,3	219	154	70,3	54	24,7
Amt Oberkassel (Siegkreis)									
236	Heisterbacherrott	646	478	74,0	475	296	62,3	142	29,9
237	Niederdollendorf	1 634	1 198	73,3	1 163	657	56,5	291	25,0
238	Oberdollendorf	2 746	2 166	78,9	2 129	1 372	64,4	538	25,3
239	Oberkassel (Siegkreis)	3 887	2 884	74,2	2 841	1 637	57,6	782	27,5
Amt Oberpleis									
240	Oberpleis	4 549	3 256	71,6	3 222	2 322	72,1	632	19,6
241	Stieldorf	2 555	1 894	74,1	1 869	1 324	70,8	431	23,1
Amt Ruppichterorth									
242	Ruppichterorth	3 010	2 182	72,5	2 141	1 325	61,9	510	23,8
243	Winterscheid	1 019	750	73,6	741	558	75,3	135	18,2
244	Zusammen	155 809	117 461	75,4	115 435	70 976	61,5	32 929	28,5
245	Landkreise insgesamt	750 104	573 562	76,5	563 512	322 951	57,3	178 017	31,6

Gültige Stimmen															Lfd. Nr.	
davon																
FDP		Zentrum		BdD		DP		DRP		DG		DSU		Parteilose		
Anzahl	vH	Anzahl	vH	Anzahl	vH	Anzahl	vH	Anzahl	vH	Anzahl	vH	Anzahl	vH	Anzahl	vH	
887	10,7	-	-	-	-	148	1,8	-	-	-	-	-	-	-	-	200
333	9,0	-	-	-	-	179	4,9	-	-	-	-	-	-	-	-	201
1 589	9,3	-	-	-	-	345	2,0	-	-	-	-	-	-	-	-	202
623	7,1	-	-	-	-	168	1,9	-	-	-	-	-	-	-	-	203
294	4,7	-	-	-	-	163	2,6	-	-	-	-	-	-	-	-	204
404	6,0	-	-	-	-	120	1,8	-	-	-	-	-	-	-	-	205
251	11,7	-	-	-	-	71	3,3	-	-	-	-	-	-	-	-	206
333	9,4	-	-	-	-	61	1,7	-	-	-	-	-	-	-	-	207
358	4,0	-	-	-	-	155	1,7	-	-	-	-	-	-	-	-	208
101	4,7	-	-	-	-	24	1,1	-	-	-	-	-	-	-	-	209
320	16,1	-	-	-	-	148	7,5	-	-	-	-	-	-	-	-	210
95	4,0	-	-	-	-	25	1,1	-	-	-	-	-	-	-	-	211
323	10,3	-	-	-	-	81	2,5	-	-	-	-	-	-	-	-	212
93	5,2	-	-	-	-	26	1,4	-	-	-	-	-	-	-	-	213
46	4,7	-	-	-	-	20	2,1	-	-	-	-	-	-	-	-	214
82	9,1	-	-	-	-	20	2,2	-	-	-	-	-	-	-	-	215
33	6,1	-	-	-	-	15	2,8	-	-	-	-	-	-	-	-	216
13	4,4	-	-	-	-	9	3,0	-	-	-	-	-	-	-	-	217
26	5,8	-	-	-	-	21	4,7	-	-	-	-	-	-	-	-	218
32	6,2	-	-	-	-	10	1,9	-	-	-	-	-	-	-	-	219
101	6,5	-	-	-	-	145	9,3	-	-	-	-	-	-	-	-	220
31	6,9	-	-	-	-	23	5,1	-	-	-	-	-	-	-	-	221
46	4,5	-	-	-	-	25	2,5	-	-	-	-	-	-	-	-	222
133	5,8	-	-	-	-	50	2,2	-	-	-	-	-	-	-	-	223
42	4,4	-	-	-	-	36	3,7	-	-	-	-	-	-	-	-	224
20	4,7	-	-	-	-	34	8,1	-	-	-	-	-	-	-	-	225
92	3,2	-	-	-	-	49	1,7	-	-	-	-	-	-	-	-	226
57	5,7	-	-	-	-	22	2,2	-	-	-	-	-	-	-	-	227
77	5,5	-	-	-	-	17	1,2	-	-	-	-	-	-	-	-	228
99	4,8	-	-	-	-	22	1,1	-	-	-	-	-	-	-	-	229
298	26,1	-	-	-	-	76	6,6	-	-	-	-	-	-	-	-	230
80	6,9	-	-	-	-	23	2,0	-	-	-	-	-	-	-	-	231
57	3,7	-	-	-	-	38	2,5	-	-	-	-	-	-	-	-	232
56	7,3	-	-	-	-	11	1,4	-	-	-	-	-	-	-	-	233
65	4,5	-	-	-	-	20	1,4	-	-	-	-	-	-	-	-	234
9	4,1	-	-	-	-	2	0,9	-	-	-	-	-	-	-	-	235
27	5,7	-	-	-	-	10	2,1	-	-	-	-	-	-	-	-	236
192	16,5	-	-	-	-	23	2,0	-	-	-	-	-	-	-	-	237
185	8,7	-	-	-	-	34	1,6	-	-	-	-	-	-	-	-	238
383	13,5	-	-	-	-	39	1,4	-	-	-	-	-	-	-	-	239
169	5,2	-	-	-	-	99	3,1	-	-	-	-	-	-	-	-	240
76	4,1	-	-	-	-	38	2,0	-	-	-	-	-	-	-	-	241
155	7,2	-	-	-	-	151	7,1	-	-	-	-	-	-	-	-	242
32	4,3	-	-	-	-	16	2,2	-	-	-	-	-	-	-	-	243
8 718	7,6	-	-	-	-	2 812	2,4	-	-	-	-	-	-	-	-	244
47 454	8,4	1 764	0,3	-	-	11 117	2,0	2 209	0,4	-	-	-	-	-	-	245

Lfd. Nr.	Gemeinde	Wahlberechtigte	Wähler	Wahlbeteiligung in vH	insgesamt				
						CDU		SPD	
						Anzahl	vH	Anzahl	vH
1	Krfr.St. Aachen	113 320	83 464	73,7	82 594	48 420	58,6	26 662	32,3
	Ldkr. Aachen								
2	Alsdorf, Stadt	18 915	14 618	77,3	14 340	7 315	51,0	6 087	42,4
3	Eschweiler, Stadt	26 478	20 248	76,5	19 924	10 460	52,5	8 382	42,1
4	Herzogenrath, Stadt	6 428	5 203	80,9	5 108	2 899	56,7	1 816	35,5
5	Stolberg (Rhld.), Stadt	24 668	18 648	75,6	18 321	10 664	58,2	6 355	34,7
6	Würselen, Stadt	12 956	10 951	84,5	10 704	5 533	51,7	4 592	42,9
7	Bardenberg	3 958	3 463	87,5	3 385	1 914	56,6	1 295	38,3
8	Brand	6 077	4 974	81,8	4 845	3 181	65,7	1 189	24,6
9	Broichweiden	5 812	4 692	80,7	4 623	2 777	60,1	1 407	30,4
10	Eilendorf	7 848	6 248	79,6	6 130	3 556	58,0	2 079	33,9
11	Gressenich	5 451	4 508	82,7	4 379	2 524	57,7	1 437	32,8
12	Haaren	3 811	3 045	79,9	2 982	1 523	51,1	1 266	42,5
13	Höngen	8 656	6 714	77,6	6 585	3 690	56,0	2 574	39,1
14	Kinzweiler	1 622	1 401	86,4	1 369	810	59,2	487	35,6
15	Kohlscheid	9 863	8 503	86,2	8 266	4 430	53,6	3 461	41,9
16	Laurenberg	4 601	3 728	81,0	3 676	2 422	65,9	859	23,4
17	Merkstein	9 126	7 582	83,1	7 407	3 349	45,2	3 639	49,1
18	Richterich	3 282	2 837	86,4	2 755	1 614	58,6	972	35,3
	Amt Kornelimünster								
19	Kornelimünster	4 455	3 527	79,2	3 436	2 149	62,5	756	22,0
20	Walheim	3 744	3 083	82,3	3 001	1 903	63,4	666	22,2
21	Zusammen	167 751	133 973	79,9	131 236	72 713	55,4	49 319	37,6
	Ldkr. Düren								
22	Düren, Stadt	31 155	21 745	69,8	21 466	12 542	58,4	6 702	31,2
	Amt Birgel								
23	Bersbuir-Kufferath	394	354	89,8	348	221	63,5	104	29,9
24	Birgel	855	633	74,0	609	364	59,8	207	34,0
25	Gürzenich	2 814	2 266	80,5	2 196	1 363	62,1	680	31,0
26	Lendersdorf-Krauthausen	2 564	2 182	85,1	2 123	1 296	61,1	731	34,4
	Amt Birkesdorf								
27	Birkesdorf	4 548	3 757	82,6	3 668	2 063	56,3	1 340	36,5
28	Huchem-Stammeln	1 179	1 012	85,8	986	585	59,3	351	35,6
29	Selhausen	100	87	87,0	86	59	68,6	21	24,4
	Amt Echts								
30	Echts-Konzendorf	750	623	83,1	605	458	75,7	128	21,1
31	Geich bei Echts	270	246	91,1	239	185	77,4	43	18,0
32	Merode	272	228	83,8	218	159	72,9	47	21,5
33	Schlich-D'horn	1 066	909	85,3	868	594	68,4	244	28,1
	Amt Kreuzau								
34	Bogheim	87	77	88,5	74	59	79,7	15	20,3
35	Boich-Leversbach	537	430	80,1	415	329	79,3	66	15,9
36	Drove	849	723	85,2	707	486	68,7	162	22,9
37	Kreuzau	1 990	1 687	84,8	1 647	1 190	72,2	352	21,4
38	Niederau	1 176	1 013	86,1	994	735	74,0	198	19,9
39	Stockheim	595	455	76,5	445	301	67,6	115	25,8
40	Thum	227	199	87,7	192	164	85,4	16	8,3
41	Üdingen	293	233	79,5	223	158	70,9	52	23,3
42	Winden	1 073	890	82,9	877	543	61,9	295	33,7
	Amt Langerwehe								
43	Jüngersdorf	538	416	77,3	404	258	63,9	125	30,9
44	Langerwehe	2 375	1 986	83,6	1 933	1 133	58,6	656	33,9
45	Weisweiler	3 216	2 524	78,5	2 455	1 193	48,6	1 088	44,3
46	Wenau	927	780	84,1	758	347	45,8	370	48,8
	Amt Lucherberg								
47	Frenz	379	347	91,6	329	212	64,5	100	30,4
48	Lamersdorf	401	349	87,0	344	206	59,9	123	35,7
49	Luchem	220	185	84,1	177	100	56,5	66	37,3
50	Lucherberg	326	296	90,8	289	157	54,3	111	38,4
51	Pier	1 071	941	87,9	911	550	60,4	303	33,3
52	Schophoven	384	336	87,5	329	211	64,2	110	33,4

Lfd. Nr.	Gemeinde	Wahlberechtigte	Wähler	Wahlbeteiligung in vH	insgesamt				
						CDU		SPD	
						Anzahl	vH	Anzahl	vH
noch: Ldkr. Düren									
Amt Merken									
53	Derichsweller	1 251	1 069	85,5	1 039	564	54,3	403	38,8
54	Mariaweller-Hoven	2 098	1 758	83,8	1 706	1 072	62,8	523	30,7
55	Merken	1 785	1 471	82,4	1 430	740	51,8	602	42,1
Amt Merzenich									
56	Arnoldsweller	1 924	1 584	82,3	1 525	890	58,4	574	37,6
57	Ellen	464	393	84,7	381	247	64,9	123	32,3
58	Girbelsrath	317	267	84,2	260	154	59,2	96	36,9
59	Golzheim	668	545	81,6	524	357	68,1	141	26,9
60	Merzenich	2 084	1 606	77,1	1 553	906	58,3	571	36,7
61	Morschenich	360	327	90,8	321	193	60,1	123	38,3
Amt Nideggen									
62	Abenden	347	252	72,6	243	186	76,6	37	15,2
63	Berg-Thuir	344	272	79,1	259	185	71,4	28	10,8
64	Bürvenich	516	444	86,0	435	337	77,5	69	15,8
65	Embken	481	363	75,5	360	258	71,7	79	21,9
66	Muldenau	139	116	83,5	115	91	79,1	17	14,8
67	Nideggen, Stadt	935	789	84,4	776	559	72,0	82	10,6
68	Obermaubach-Schlagstein	567	460	81,1	457	333	72,9	89	19,5
69	Wollersheim	445	386	86,7	383	330	86,2	33	8,6
Amt Niederzier									
70	Niederzier	1 210	964	79,7	928	651	70,2	228	24,6
71	Oberzier	793	655	82,6	639	417	65,2	196	30,7
Amt Nörvenich									
72	Binsfeld	595	467	78,5	462	294	63,6	152	32,9
73	Eggersheim	144	122	84,7	119	92	77,3	25	21,0
74	Eschweiler über Feld	619	525	84,8	512	373	72,8	91	17,8
75	Frauwüllesheim	343	274	79,9	270	187	69,2	78	28,9
76	Hochkirchen	255	238	93,3	231	152	65,8	63	27,3
77	Irresheim	100	91	91,0	91	84	92,3	5	5,5
78	Nörvenich	716	631	88,1	615	499	81,1	82	13,3
79	Oberbolheim	139	119	85,6	116	87	75,0	26	22,4
80	Poll	114	100	87,7	97	89	91,7	6	6,2
81	Rath bei Nörvenich	199	191	96,0	190	161	84,8	16	8,4
82	Wissersheim	352	291	82,7	278	223	80,2	42	15,1
Amt Straß-Bergstein									
83	Bergstein	495	409	82,6	400	336	84,0	39	9,7
84	Brandenberg	263	246	93,5	245	195	79,6	39	15,9
85	Gey	595	422	70,9	412	281	68,2	123	29,8
86	Großhau	247	221	89,5	217	168	77,4	38	17,5
87	Hürtgen	428	354	82,7	341	279	81,8	45	13,2
88	Kleinhau	224	186	83,0	179	141	78,8	23	12,8
89	Straß	351	281	80,1	273	176	64,5	76	27,8
90	Untermaubach	569	446	78,4	427	316	74,0	86	20,2
Amt Vettweiß									
91	Diaternich	323	215	66,6	210	147	70,0	44	21,0
92	Froitzheim	306	226	73,9	221	151	68,3	48	21,7
93	Füssenich	616	473	76,8	464	264	56,9	186	40,1
94	Geich bei Füssenich	480	352	73,3	346	203	58,7	116	33,5
95	Ginnick	232	187	80,6	179	101	56,4	54	30,2
96	Gladbach	496	390	78,6	388	301	77,6	61	15,7
97	Jakobwüllesheim	258	222	86,0	219	144	65,7	52	23,7
98	Juntersdorf	171	139	81,3	139	100	72,0	28	20,1
99	Kelz	630	565	89,7	546	362	66,3	152	27,8
100	Lützheim	190	171	90,0	170	130	76,5	38	22,3
101	Müddersheim	367	320	87,2	307	215	70,1	71	23,1
102	Sievernich	259	215	83,0	209	157	75,1	30	14,4
103	Soller	310	260	83,9	257	180	70,0	63	24,5
104	Vettweiß	830	674	81,2	660	386	58,5	227	34,4
105	Zusammen	91 575	71 653	78,2	70 039	43 665	62,3	21 160	30,2
Ldkr. Erkelenz									
106	Erkelenz, Stadt	7 313	6 109	83,5	5 994	4 056	67,7	1 208	20,2
107	Elmpt	2 007	1 518	75,6	1 468	997	67,9	313	21,3
108	Hückelhoven-Rathem	13 045	9 868	75,6	9 661	5 689	58,9	3 255	33,7
109	Niederkrüchten	3 443	2 738	79,5	2 661	1 874	70,4	539	20,3
110	Wegberg	8 045	6 682	83,1	6 490	4 822	74,3	1 071	16,5

Lfd. Nr.	Gemeinde	Wahlberechtigte	Wähler	Wahlbeteiligung in vH	insgesamt	CDU		SPD	
						Anzahl	vH	Anzahl	vH
						noch: Ldkr. Erkelenz			
Amt Baal									
111	Baal	1 197	936	78,2	900	546	60,7	249	27,7
112	Doveren	1 532	1 243	81,1	1 200	756	63,0	376	31,3
113	Granterath	1 271	1 108	87,2	1 080	573	53,1	430	39,8
114	Lövenich	2 159	1 744	80,8	1 685	1 165	69,1	367	21,8
115	Rurich	314	266	84,7	253	196	77,5	38	15,0
Amt Erkelenz, Land									
116	Gerderath	1 074	930	86,6	906	699	77,2	161	17,8
117	Golkkrath	1 106	953	86,2	925	704	76,1	176	19,0
118	Kückhoven	1 029	825	80,2	792	585	73,9	151	19,1
119	Schwanenberg	824	632	76,7	617	236	38,2	141	22,9
120	Venrath	663	573	86,4	559	456	81,6	76	13,6
Amt Holzweiler									
121	Borschemich	477	430	90,1	424	341	80,5	62	14,6
122	Holzweiler	930	842	90,5	818	619	75,7	132	16,1
123	Immerath	1 049	908	86,6	879	622	70,8	190	21,6
124	Keyenberg	712	598	84,0	584	442	75,7	94	16,1
Amt Myhl									
125	Arsbeck	2 352	1 956	83,2	1 911	1 247	65,3	341	17,8
126	Myhl	1 206	998	82,8	959	692	72,2	169	17,6
127	Wildenrath	568	451	79,4	439	290	66,1	62	14,1
128	Zusammen	52 316	42 308	80,9	41 205	27 607	67,0	9 601	23,3
Ldkr. Jülich									
129	Jülich, Stadt	9 340	8 072	86,4	7 944	4 959	62,4	2 241	28,2
Amt Aldenhoven									
130	Aldenhoven	2 967	2 338	78,8	2 301	1 053	45,8	1 133	49,2
131	Bettendorf	241	224	92,9	221	185	83,7	31	14,0
132	Dürboslar	418	381	91,1	375	277	73,9	84	22,4
133	Freialdenhoven	569	520	91,4	507	385	75,9	96	18,9
134	Langweiler	325	297	91,4	292	239	81,9	38	13,0
135	Niedermerz	330	308	93,3	304	234	77,0	55	18,1
136	Schleiden	484	427	88,2	413	263	63,7	138	33,4
137	Siersdorf	1 684	1 299	77,1	1 274	723	56,8	488	38,3
Amt Dürwiß									
138	Dürwiß	1 890	1 783	94,3	1 729	997	57,7	678	39,2
139	Laurenzberg	329	287	87,2	286	196	68,5	86	30,1
140	Lohn	1 069	991	92,7	983	699	71,1	249	25,3
Amt Inden									
141	Altdorf	575	510	88,7	498	364	73,1	116	23,3
142	Inden	1 461	1 323	90,6	1 288	880	68,3	308	23,9
143	Kirchberg	996	874	87,8	838	481	57,4	316	37,7
144	Pattern bei Aldenhoven	277	259	93,5	253	183	72,3	56	22,1
Amt Koslar									
145	Barmen	686	607	88,5	584	429	73,5	107	18,3
146	Bourheim	439	399	90,9	392	273	69,6	99	25,3
147	Brolch	556	508	91,4	494	344	69,7	131	26,5
148	Engelsdorf	132	110	83,3	108	86	79,7	20	18,5
149	Floßdorf	234	211	90,2	198	141	71,2	25	12,6
150	Koslar	1 416	1 304	92,1	1 278	866	67,7	326	25,5
151	Merzenhausen	223	196	87,9	192	147	76,6	30	15,6
Amt Linnich									
152	Boslar	525	456	86,9	437	331	75,7	79	18,1
153	Ederen	626	602	96,2	586	500	85,3	70	11,9
154	Gereonsweiler	607	549	90,4	545	425	78,0	80	14,7
155	Gevenich	495	435	87,9	415	300	72,3	86	20,7
156	Glimbach	573	504	88,0	493	335	68,0	119	24,1
157	Hottorf	311	271	87,1	262	213	81,3	39	14,9
158	Körrenzig	810	703	86,8	674	506	75,1	130	19,3
159	Linnich, Stadt	2 487	2 092	84,1	2 038	1 354	66,4	482	23,7
160	Rurdorf	357	335	93,8	319	255	79,9	55	17,2
161	Tetz	371	345	93,0	341	233	68,3	45	13,2
162	Welz	318	307	96,5	298	254	85,2	29	9,7

Lfd. Nr.	Gemeinde	Wahlberechtigte	Wähler	Wahlbeteiligung in vH	insgesamt				
						CDU		SPD	
						Anzahl	vH	Anzahl	vH
noch: Ldkr. Jülich									
Amt Stetternich									
163	Güsten	610	530	86,9	522	319	61,1	177	33,9
164	Hambach	741	666	89,9	643	382	59,4	210	32,7
165	Mersch	432	379	87,7	375	282	75,2	65	17,3
166	Pattern bei Mersch	283	258	91,2	252	175	69,4	63	25,0
167	Steinstraß	1 039	869	83,6	841	620	73,7	167	19,9
168	Stetternich	733	646	88,1	627	381	60,8	193	30,8
169	Welldorf	705	614	87,1	601	493	82,1	89	14,8
Amt Titz									
170	Geveldorf	354	301	85,0	296	240	81,1	33	11,2
171	Hasselsweiler	433	402	92,8	398	345	86,7	38	9,5
172	Müntz	497	457	92,0	450	373	82,9	60	13,4
173	Rüdingen	1 453	1 234	84,9	1 209	746	61,7	382	31,6
174	Titz	1 919	1 664	86,7	1 614	1 206	74,7	267	16,5
175	Zusammen	43 320	37 847	87,4	36 988	24 672	66,7	9 809	26,5
Ldkr. Monschau									
176	Monschau, Stadt	1 829	1 548	84,6	1 519	1 084	71,4	185	12,2
Amt Imgenbroich									
177	Eicherscheid	611	533	87,2	522	447	85,6	22	4,2
178	Imgenbroich	602	531	88,2	513	399	77,8	58	11,3
179	Konzen	781	736	94,2	722	607	84,1	75	10,4
180	Mützenich	785	707	90,1	683	552	80,8	56	8,2
Amt Kalterherberg									
181	Höfen	929	819	88,2	807	670	83,0	67	8,3
182	Kalterherberg	1 468	1 280	87,2	1 224	1 009	82,4	121	9,9
183	Rohren	314	302	96,2	302	266	88,1	16	5,3
Amt Kesternich									
184	Kesternich	663	525	79,2	495	353	71,3	45	9,1
185	Rurberg	991	878	88,6	850	554	65,2	120	14,1
186	Schmidt	1 100	1 018	92,5	992	726	73,2	109	11,0
187	Steckenborn	470	429	91,3	420	342	81,4	32	7,6
188	Strauch	432	392	90,7	386	349	90,4	20	5,2
Amt Roetgen									
189	Roetgen	1 965	1 596	81,2	1 539	953	61,9	377	24,5
190	Rott	413	364	88,1	358	243	67,9	95	26,5
191	Zweifall	1 203	1 013	84,2	990	631	63,7	275	27,8
Amt Simmerath									
192	Lammerdorf	872	707	81,1	687	439	63,9	115	16,8
193	Simmerath	1 685	1 572	93,3	1 529	1 282	83,8	127	8,3
194	Vossenack	924	843	91,2	830	613	73,9	89	10,7
195	Zusammen	18 037	15 793	87,6	15 368	11 519	75,0	2 004	13,0
Ldkr. Schleiden									
196	Gemünd, Stadt	2 499	2 044	81,8	1 998	1 378	69,0	246	12,3
197	Schleiden-Eifel, Stadt	2 065	1 829	88,6	1 791	1 327	74,1	174	9,7
198	Dreiborn	1 333	905	67,9	870	762	87,6	54	6,2
Amt Blankenheim (Ahr)									
199	Ahrdorf	150	141	94,0	138	122	88,4	9	6,5
200	Alendorf	216	196	90,7	194	187	96,4	3	1,6
201	Blankenheim (Ahr)	770	571	74,2	556	349	62,8	109	19,6
202	Blankenheimerdorf	601	490	81,5	473	363	76,7	57	12,1
203	Dollendorf	590	548	92,9	529	496	93,8	13	2,4
204	Frellingen	368	294	79,9	289	249	86,1	8	2,8
205	Hüngersdorf	256	236	92,2	232	198	85,3	22	9,5
206	Lommersdorf	401	352	87,8	347	316	91,1	9	2,6
207	Mülheim	239	193	80,8	192	159	82,8	19	9,9
208	Reetz	181	151	83,4	146	130	89,0	9	6,2
209	Ripsdorf	450	377	83,8	369	308	83,5	34	9,2
210	Üdelhoven	218	200	91,7	197	181	91,9	2	1,0
211	Waldorf	145	136	93,8	136	132	97,1	3	2,2

Lfd. Nr.	Gemeinde	Wahlberechtigte	Wähler	Wahlbeteiligung in vH	insgesamt	CDU		SPD	
						Anzahl	vH	Anzahl	vH
						noch: Ldkr. Schleiden			
Amt Harperscheid									
212	Broich	115	104	90,4	103	91	88,3	9	8,7
213	Bronsfeld	193	162	83,9	156	102	65,4	11	7,0
214	Harperscheid	237	168	70,9	160	86	53,7	23	14,4
215	Oberhausen	509	420	82,5	412	285	69,2	94	22,8
216	Schöneseiffen	275	212	77,1	201	161	80,1	19	9,4
Amt Heimbach									
217	Hausen	338	315	93,2	309	244	79,0	49	15,8
218	Heimbach	1 575	1 314	83,4	1 287	921	71,6	253	19,7
Amt Hellenthal									
219	Hellenthal	3 056	2 659	87,0	2 622	1 923	73,4	363	13,9
220	Hollerath	1 047	924	88,3	902	719	79,7	89	9,9
221	Losheim	35	35	100,0	35	28	80,0	5	14,2
222	Udenbreth	348	270	77,6	250	177	70,8	27	10,8
Amt Hergarten									
223	Berg	162	137	84,6	133	116	87,2	9	6,8
224	Bleibuir	946	801	84,7	781	627	80,2	85	10,9
225	Eicks	208	190	91,3	184	161	87,5	14	7,6
226	Floisdorf	227	223	98,2	216	182	84,2	22	10,2
227	Glehn	292	257	88,0	253	203	80,2	25	9,9
228	Hergarten	335	277	82,7	267	203	76,0	33	12,4
229	Hostel	238	176	73,9	173	131	75,7	30	17,3
230	Vlatten	589	502	85,2	494	407	82,4	44	8,9
Amt Kall									
231	Golbach	346	266	76,9	258	206	79,8	30	11,6
232	Kall	1 881	1 561	83,0	1 513	1 023	67,6	268	17,7
233	Keldenich	393	338	86,0	332	257	77,4	42	12,7
234	Sistig	613	519	84,7	503	432	85,9	28	5,5
235	Sötenich	743	616	82,9	594	445	74,9	111	18,7
236	Urft	259	220	84,9	202	114	56,4	24	11,9
237	Wahlen	1 371	1 144	83,4	1 104	964	87,3	90	8,2
238	Wallenthal	802	695	86,7	683	542	79,4	92	13,5
Amt Mechernich									
239	Breitenbenden	246	210	85,4	204	171	83,8	29	14,2
240	Harzheim	204	181	88,7	178	149	83,7	16	9,0
241	Holzheim	206	185	89,8	178	159	89,3	6	3,4
242	Lorbach	158	137	86,7	132	103	78,0	19	14,4
243	Mechernich	4 064	3 187	78,4	3 101	2 096	67,6	755	24,3
244	Vussem-Bergheim	409	374	91,4	368	316	85,9	37	10,0
Amt Schmidtheim									
245	Baasem	358	305	85,2	300	261	87,0	22	7,3
246	Berk	335	296	88,4	287	246	85,7	15	5,3
247	Dahlem	806	741	91,9	732	683	93,3	22	3,0
248	Kronenburg	277	243	87,7	235	197	83,8	20	8,5
249	Marmagen	604	545	90,2	530	463	87,3	39	7,4
250	Nettersheim	769	641	83,4	620	512	82,6	64	10,3
251	Schmidtheim	656	535	81,6	524	417	79,6	46	8,8
Amt Zingsheim									
252	Bouderath	124	113	91,1	112	90	80,3	5	4,5
253	Buir	110	93	84,5	90	81	90,0	4	4,5
254	Engelgau	249	203	81,5	194	166	85,6	7	3,6
255	Frohngau	199	176	88,4	166	142	85,6	10	6,0
256	Hohn	194	173	89,2	172	138	80,2	14	8,1
257	Holzgülheim	168	136	81,0	134	102	76,1	8	6,0
258	Kallmuth	200	178	89,0	175	127	72,6	36	20,6
259	Lindweiler	70	44	62,9	44	23	52,3	11	25,0
260	Nöthen	305	283	92,8	283	260	91,9	11	3,9
261	Pesch	253	236	93,3	233	184	79,0	23	9,9
262	Roderath	64	64	100,0	64	57	89,1	4	6,2
263	Rohr	277	219	79,1	210	162	77,1	26	12,4
264	Tondorf	376	309	82,2	298	258	86,6	23	7,7
265	Weyer	795	596	75,0	580	414	71,4	115	19,8
266	Zingsheim	386	322	83,4	312	253	81,1	32	10,3
267	Zusammen	40 477	33 893	83,7	33 040	25 637	77,6	4 079	12,3

Lfd. Nr.	Gemeinde	Wahlberechtigte	Wähler	Wahlbeteiligung in vH	insgesamt	Parteien			
						CDU		SPD	
						Anzahl	vH	Anzahl	vH
Selfkantkreis Geilenkirchen-Heinsberg									
268	Geilenkirchen, Stadt	5 509	4 763	86,5	4 651	3 535	76,0	616	13,2
269	Heinsberg, Stadt	3 116	2 648	85,0	2 579	1 887	73,2	438	17,0
270	Teveren	1 369	1 193	87,1	1 136	877	77,2	191	16,8
271	Übach-Palenberg	14 033	10 321	73,5	10 104	5 514	54,5	3 952	39,1
Amt Baesweiler									
272	Baesweiler	8 378	6 591	78,7	6 424	3 362	52,3	2 628	40,9
273	Oidtweiler	1 065	961	90,2	941	554	58,9	356	37,8
Amt Brachelen									
274	Brachelen	2 190	1 739	79,4	1 680	1 246	74,1	304	18,1
275	Lindern	450	410	91,1	407	321	78,9	75	18,4
276	Randerath	1 418	1 221	86,1	1 192	965	81,0	153	12,8
Amt Gangelt									
277	Breberen	369	349	94,6	344	320	93,0	20	5,8
278	Gangelt	2 362	2 094	88,7	2 046	1 820	88,9	155	7,6
279	Schierwaldenrath	493	465	94,3	458	426	93,0	20	4,4
280	Schümm	725	657	90,6	647	601	92,9	24	3,7
Amt Heinsberg, Land									
281	Schafhausen	811	705	86,9	679	552	81,3	105	15,5
282	Unterbruch	1 114	976	87,6	931	765	82,2	133	14,3
Amt Immendorf-Würm									
283	Beeck	319	267	83,7	262	197	75,2	24	9,1
284	Immendorf	1 373	1 252	91,2	1 215	966	79,5	172	14,2
285	Puffendorf	770	704	91,4	685	588	85,8	70	10,2
286	Setterich	2 569	1 990	77,5	1 944	1 183	60,8	678	34,9
287	Süggerath	484	451	93,2	430	361	84,0	56	13,0
288	Würm	835	740	88,6	705	590	83,7	90	12,8
Amt Karken									
289	Karken	1 355	1 205	88,9	1 148	1 001	87,2	91	7,9
290	Kempen	750	669	89,2	645	565	87,6	57	8,8
291	Kirchhoven	2 086	1 900	91,1	1 817	1 538	84,6	203	11,2
Amt Oberbruch-Dremmen									
292	Dremmen	1 931	1 745	90,4	1 657	1 390	83,9	173	10,5
293	Horst	265	241	90,9	226	183	81,0	21	9,3
294	Oberbruch	3 343	2 885	86,3	2 805	2 031	72,4	611	21,8
295	Porselen	615	553	89,9	527	457	86,7	45	8,5
Amt Waldenrath									
296	Aphoven	738	688	93,2	672	585	87,1	66	9,8
297	Birgden	1 296	1 195	92,2	1 173	994	84,7	129	11,0
298	Waldenrath	1 654	1 551	93,8	1 507	1 350	89,6	111	7,4
Amt Waldfeucht									
299	Braunsrath	1 078	1 005	93,2	973	904	92,9	37	3,8
300	Haaren	1 267	1 175	92,7	1 112	1 002	90,1	56	5,0
301	Saeffelen und Höngen	455	419	92,1	411	355	86,4	31	7,5
302	Waldfeucht	1 075	977	90,9	950	856	90,1	39	4,1
Amt Wassenberg									
303	Birgelen	1 266	1 014	80,1	986	752	76,3	165	16,7
304	Effeld	610	525	86,1	501	426	85,0	38	7,6
305	Ophoven	276	259	93,8	253	225	88,9	22	8,7
306	Orsbeck	585	509	87,0	491	400	81,5	62	12,6
307	Wassenberg	2 857	2 338	81,8	2 286	1 445	63,2	628	27,5
308	Zusammen	73 254	61 350	83,7	59 600	43 089	72,3	12 845	21,6
309	Landkreise insgesamt	486 730	396 817	81,5	387 476	248 902	64,2	108 817	28,1

Gültige Stimmen															Lfd. Nr.	
davon																
FDP		Zentrum		BdD		DP		DRP		DG		DSU		Parteilose		
Anzahl	vH	Anzahl	vH	Anzahl	vH	Anzahl	vH	Anzahl	vH	Anzahl	vH	Anzahl	vH	Anzahl	vH	
309	6,7	31	0,7	-	-	160	3,4	-	-	-	-	-	-	-	-	268
159	6,2	19	0,7	-	-	76	2,9	-	-	-	-	-	-	-	-	269
45	4,0	8	0,7	-	-	15	1,3	-	-	-	-	-	-	-	-	270
451	4,5	48	0,5	-	-	139	1,4	-	-	-	-	-	-	-	-	271
213	3,3	35	0,6	-	-	186	2,9	-	-	-	-	-	-	-	-	272
12	1,3	4	0,4	-	-	15	1,6	-	-	-	-	-	-	-	-	273
65	3,9	45	2,7	-	-	20	1,2	-	-	-	-	-	-	-	-	274
7	1,7	3	0,7	-	-	1	0,3	-	-	-	-	-	-	-	-	275
37	3,1	12	1,0	-	-	25	2,1	-	-	-	-	-	-	-	-	276
-	-	-	-	-	-	4	1,2	-	-	-	-	-	-	-	-	277
44	2,2	17	0,8	-	-	10	0,5	-	-	-	-	-	-	-	-	278
10	2,2	2	0,4	-	-	-	-	-	-	-	-	-	-	-	-	279
12	1,9	6	0,9	-	-	4	0,6	-	-	-	-	-	-	-	-	280
15	2,2	3	0,4	-	-	4	0,6	-	-	-	-	-	-	-	-	281
24	2,6	5	0,5	-	-	4	0,4	-	-	-	-	-	-	-	-	282
22	8,4	1	0,4	-	-	18	6,9	-	-	-	-	-	-	-	-	283
42	3,4	17	1,4	-	-	18	1,5	-	-	-	-	-	-	-	-	284
16	2,4	6	0,9	-	-	5	0,7	-	-	-	-	-	-	-	-	285
50	2,6	14	0,7	-	-	19	1,0	-	-	-	-	-	-	-	-	286
8	1,9	5	1,1	-	-	-	-	-	-	-	-	-	-	-	-	287
13	1,8	9	1,3	-	-	3	0,4	-	-	-	-	-	-	-	-	288
36	3,2	13	1,1	-	-	7	0,6	-	-	-	-	-	-	-	-	289
15	2,3	5	0,8	-	-	3	0,5	-	-	-	-	-	-	-	-	290
49	2,7	13	0,7	-	-	14	0,8	-	-	-	-	-	-	-	-	291
53	3,2	19	1,1	-	-	22	1,3	-	-	-	-	-	-	-	-	292
4	1,8	4	1,7	-	-	14	6,2	-	-	-	-	-	-	-	-	293
116	4,1	11	0,4	-	-	36	1,3	-	-	-	-	-	-	-	-	294
14	2,7	5	1,0	-	-	6	1,1	-	-	-	-	-	-	-	-	295
11	1,6	3	0,4	-	-	7	1,1	-	-	-	-	-	-	-	-	296
29	2,5	12	1,0	-	-	9	0,8	-	-	-	-	-	-	-	-	297
25	1,6	10	0,7	-	-	11	0,7	-	-	-	-	-	-	-	-	298
26	2,7	4	0,4	-	-	2	0,2	-	-	-	-	-	-	-	-	299
43	3,9	9	0,8	-	-	2	0,2	-	-	-	-	-	-	-	-	300
17	4,1	6	1,5	-	-	2	0,5	-	-	-	-	-	-	-	-	301
41	4,3	9	1,0	-	-	5	0,5	-	-	-	-	-	-	-	-	302
51	5,2	9	0,9	-	-	9	0,9	-	-	-	-	-	-	-	-	303
25	5,0	3	0,6	-	-	9	1,8	-	-	-	-	-	-	-	-	304
4	1,6	2	0,8	-	-	-	-	-	-	-	-	-	-	-	-	305
14	2,9	8	1,6	-	-	7	1,4	-	-	-	-	-	-	-	-	306
158	6,9	11	0,5	-	-	44	1,9	-	-	-	-	-	-	-	-	307
2 285	3,8	446	0,7	-	-	935	1,6	-	-	-	-	-	-	-	-	308
19 890	5,1	4 655	1,2	176	0,0	3 722	1,0	1 028	0,3	-	-	-	-	286	0,1	309

Lfd. Nr.	Gemeinde	Wahlberechtigte	Wähler	Wahlbeteiligung in vH	insgesamt				
						CDU		SPD	
						Anzahl	vH	Anzahl	vH
1	Krfr.St. Bocholt	27 863	22 092	79,3	21 927	13 826	63,1	6 083	27,7
2	" Bottrop	72 943	57 940	79,4	57 503	27 569	47,9	27 937	48,6
3	" Gelsenkirchen	266 054	191 513	72,0	189 883	77 140	40,6	99 573	52,4
4	" Gladbeck	54 911	44 277	80,6	43 863	19 103	43,6	22 760	51,9
5	" Münster	111 433	87 343	78,4	86 802	51 327	59,1	22 861	26,3
6	" Recklinghausen	86 885	67 000	77,1	66 439	30 276	45,6	30 566	46,0
7	Kreisfreie Städte insgesamt	620 089	470 165	75,8	466 417	219 241	47,1	209 780	45,0
Ldkr. Ahaus									
8	Ahaus, Stadt	5 743	5 043	87,8	4 978	3 549	71,3	1 013	20,4
9	Gronau i.W., Stadt	15 742	12 772	81,1	12 636	6 574	52,0	4 524	35,8
10	Stadtlohn, Stadt	4 842	4 285	88,5	4 246	3 313	78,0	607	14,3
11	Vreden, Stadt	4 023	3 678	91,4	3 631	2 620	72,2	441	12,1
12	Ammeloe	3 933	3 642	92,6	3 594	3 068	85,4	167	4,7
13	Epe	6 035	5 588	92,6	5 503	4 012	72,9	952	17,3
Amt Legden									
14	Asbeck	533	477	89,5	475	434	91,4	24	5,1
15	Legden	2 344	2 168	92,5	2 149	1 822	84,8	120	5,6
Amt Nienborg									
16	Heek	2 103	1 987	94,5	1 973	1 745	88,5	137	6,9
17	Nienborg, Wiegbold	1 229	1 146	93,2	1 138	999	87,8	78	6,8
Amt Schöppingen									
18	Eggerode	196	181	92,3	178	149	83,7	10	5,6
19	Schöppingen, Kspl.	1 395	1 276	91,5	1 260	1 108	87,9	61	4,9
20	Schöppingen, Wiegbold	994	915	92,1	904	721	79,8	126	13,9
Amt Stadtlohn									
21	Almsick	306	287	93,8	287	260	90,6	4	1,4
22	Estern-Büren	513	490	95,5	486	434	89,3	27	5,6
23	Hengeler-Wendfeld	472	440	93,2	437	396	90,6	24	5,5
24	Hundewick	270	256	94,8	251	222	88,4	6	2,4
25	Oeding	1 437	1 316	91,6	1 305	1 197	91,7	66	5,0
26	Südlohn, Wiegbold	1 667	1 560	93,6	1 549	1 394	89,9	74	4,8
27	Wessendorf	804	717	89,2	705	471	66,8	80	11,4
Amt Wessum									
28	Alstätte	1 783	1 611	90,4	1 598	1 429	89,4	92	5,8
29	Ottenstein, Dorf	927	865	93,3	857	753	87,9	36	4,2
30	Wessum	2 034	1 945	95,6	1 918	1 751	91,3	87	4,6
Amt Wüllen									
31	Ammeln	568	527	92,8	524	387	73,8	108	20,6
32	Wüllen	1 681	1 494	88,9	1 479	1 285	86,9	126	8,5
33	Zusammen	61 574	54 666	88,8	54 061	40 093	74,2	8 990	16,6
Ldkr. Beckum									
34	Ahlen, Stadt	25 338	20 733	81,8	20 518	10 677	52,0	9 017	44,0
35	Beckum, Stadt	13 206	10 825	82,0	10 705	6 655	62,2	3 042	28,4
36	Ennigerloh	5 409	4 383	81,0	4 327	2 432	56,2	1 549	35,8
37	Heessen	10 208	8 721	85,4	8 605	3 769	43,8	4 394	51,1
38	Neubeckum	5 438	4 363	80,2	4 292	2 472	57,6	1 260	29,3
Amt Ahlen									
39	Altahlen	721	639	88,6	627	542	86,5	46	7,3
40	Dolberg	1 271	1 094	86,1	1 082	699	64,6	225	20,8
41	Neuahlen	359	307	85,5	300	258	86,0	27	9,0
Amt Beckum									
42	Beckum, Kspl.	2 478	2 060	83,1	2 047	1 383	67,5	503	24,6
43	Lippborg	1 672	1 430	85,5	1 400	1 009	72,1	205	14,6
44	Sünninghausen	714	643	90,1	634	452	71,3	113	17,8
45	Vellern	655	565	86,3	556	424	76,3	94	16,9

Lfd. Nr.	Gemeinde	Wahlberechtigte	Wähler	Wahlbeteiligung in vH	insgesamt	CDU		SPD	
						Anzahl	vH	Anzahl	vH
						noch: Ldkr. Beckum			
Amt Liesborn-Wadersloh									
46	Benteler	996	882	88,6	870	592	68,1	117	13,4
47	Diestedde	1 009	892	88,4	887	653	73,6	86	9,7
48	Herzfeld	1 581	1 378	87,2	1 367	1 077	78,8	115	8,4
49	Liesborn	3 363	2 930	87,1	2 893	2 125	73,5	415	14,3
50	Wadersloh	3 238	2 863	88,4	2 830	1 900	67,1	359	12,7
Amt Oelde									
51	Oelde, Kspl.	1 674	1 486	88,8	1 466	1 155	78,8	194	13,2
52	Oelde, Stadt	8 590	7 267	84,6	7 176	4 522	63,0	2 130	29,7
53	Stromberg	1 870	1 573	84,1	1 552	1 176	75,8	263	17,0
Amt Vorhelm									
54	Enniger	1 511	1 325	87,7	1 308	1 071	81,9	145	11,1
55	Vorhelm	1 586	1 381	87,1	1 360	1 039	76,4	267	19,6
Amt Sendenhorst									
56	Sendenhorst, Stadt	2 706	2 367	87,5	2 347	1 678	71,5	329	14,0
57	Sendenhorst, Kspl.	620	523	84,4	515	397	77,1	51	9,9
58	Zusammen	96 213	80 630	83,8	79 664	48 157	60,5	24 946	31,3
Ldkr. Borken									
59	Anholt, Stadt	1 403	1 223	87,2	1 193	863	72,3	221	18,5
60	Borken, Stadt	7 200	6 119	85,0	6 054	4 484	74,1	972	16,0
61	Dingden	2 734	2 487	91,0	2 467	1 820	73,8	339	13,7
Amt Gemen-Weseke									
62	Gemen, Kspl.	606	540	89,1	525	497	94,7	13	2,5
63	Gemen, Stadt	1 651	1 401	84,9	1 378	888	64,4	307	22,3
64	Weseke	1 775	1 613	90,9	1 585	1 160	73,2	241	15,2
Amt Heiden-Reken									
65	Groß Reken	3 744	3 147	84,1	3 109	2 555	82,2	353	11,4
66	Heiden	2 548	2 286	89,7	2 269	1 920	84,6	202	8,9
67	Hülsten	432	361	83,6	354	318	89,8	26	7,4
68	Klein Reken	641	525	81,9	520	409	78,7	87	16,7
Amt Liedern-Werth									
69	Barlo	754	688	91,2	679	487	71,7	61	9,0
70	Blumenhorst	1 199	1 058	88,2	1 029	692	67,3	237	23,0
71	Hemden	442	386	87,3	377	305	80,9	30	8,0
72	Herzebocholt	238	218	91,6	215	192	89,3	11	5,1
73	Holtwick	414	384	92,8	382	307	80,4	32	8,4
74	Liedern	525	499	95,0	493	387	78,5	30	6,1
75	Lowick	921	853	92,6	833	636	76,3	135	16,2
76	Mussum	1 199	1 081	90,2	1 067	755	70,7	138	12,9
77	Spork	478	429	89,7	428	339	79,2	39	9,1
78	Stenern	640	575	89,8	570	434	76,1	74	13,0
79	Suderwick	386	312	80,8	307	210	68,4	36	11,7
80	Werth, Stadt	536	458	85,4	447	223	49,9	113	25,3
Amt Marbeck-Raesfeld									
81	Borkenwirthe	1 423	1 301	91,4	1 291	1 083	83,9	107	8,3
82	Grütlohn	320	303	94,7	301	288	95,7	8	2,6
83	Homer	128	118	92,2	117	100	85,5	3	2,5
84	Hoxfeld	533	495	92,9	491	411	83,7	51	10,4
85	Marbeck	1 131	1 014	89,7	1 000	839	83,9	93	9,3
86	Raesfeld	2 117	1 954	92,3	1 934	1 716	88,7	110	5,7
87	Rhedebrügge	542	485	89,5	477	399	83,7	31	6,5
88	Westenborken	191	181	94,8	179	165	92,2	5	2,8
Amt Rhede									
89	Büngern	210	194	92,4	192	175	91,1	5	2,6
90	Krechting	394	373	94,7	367	284	77,4	47	12,8
91	Krommert	508	477	93,9	471	390	82,8	29	6,2
92	Rhede	4 284	3 865	90,2	3 822	2 711	70,9	740	19,4
93	Vardingholt	1 119	1 045	93,4	1 036	828	79,9	118	11,4

Lfd. Nr.	Gemeinde	Wahlberechtigte	Wähler	Wahlbeteiligung in vH	insgesamt	CDU		SPD	
						Ansahl	vH	Ansahl	vH
						noch: Ldkr. Borken			
Amt Velen-Ramsdorf									
94	Nordvelen	362	337	93,1	333	312	93,7	15	4,5
95	Ramsdorf, Kspl.	1 783	1 584	88,8	1 550	1 213	78,2	211	13,6
96	Ramsdorf, Stadt	493	446	90,5	439	316	72,0	85	19,3
97	Velen, Dorf	1 309	1 176	89,8	1 165	875	75,1	179	15,4
98	Waldvelen	727	653	89,8	648	526	81,2	84	12,9
99	Zusammen	48 040	42 644	88,8	42 094	32 512	77,2	5 618	13,4
Ldkr. Coesfeld									
100	Coesfeld, Stadt	12 110	10 424	86,1	10 343	6 529	63,1	2 022	19,5
101	Dülmen, Stadt	9 982	8 580	86,0	8 486	5 221	61,5	2 295	27,1
102	Coesfeld, Kspl.	2 351	2 143	91,2	2 125	1 687	79,4	196	9,2
Amt Billerbeck									
103	Beerlage	792	725	91,5	719	571	79,4	57	7,9
104	Billerbeck, Kspl.	1 583	1 406	88,8	1 393	1 069	76,8	131	9,4
105	Billerbeck, Stadt	2 860	2 562	89,6	2 538	1 796	70,8	376	14,8
Amt Buldern									
106	Buldern	1 358	1 241	91,4	1 231	955	77,6	168	13,7
107	Hiddingsel	532	466	87,6	459	389	84,7	32	7,0
Amt Dülmen									
108	Dülmen, Kspl.	3 220	2 924	90,8	2 895	2 308	79,7	248	8,6
109	Merfeld	620	569	91,8	563	446	79,2	23	4,1
Amt Gescher									
110	Büren	167	161	96,4	161	152	94,4	3	1,9
111	Estern	299	283	94,6	280	261	93,2	9	3,2
112	Gescher	3 305	2 892	87,5	2 865	1 755	61,2	544	19,0
113	Harwick	975	856	87,8	849	580	68,3	136	16,0
114	Tungerloh-Kapellen	491	470	95,7	465	389	83,7	23	5,0
115	Tungerloh-Pröbsting	835	750	89,8	746	515	69,0	166	22,3
Amt Osterwick									
116	Darfeld	1 468	1 351	92,0	1 337	1 132	84,7	77	5,7
117	Holtwick	1 272	1 190	93,6	1 185	965	81,4	70	5,9
118	Osterwick	1 991	1 805	90,7	1 788	1 396	78,1	178	9,9
Amt Rorup									
119	Darup	890	732	82,2	723	561	77,6	87	12,0
120	Lette	1 825	1 647	90,2	1 632	1 113	68,2	267	16,3
121	Limbergen	405	369	91,1	364	318	87,4	22	6,0
122	Rorup	474	437	92,2	429	321	74,8	48	11,2
123	Zusammen	49 805	43 983	88,3	43 576	30 429	69,8	7 178	16,5
Ldkr. Lüdinghausen									
124	Werne a.d.Lippe, Stadt	12 571	10 564	84,0	10 418	6 884	66,1	2 783	26,7
125	Ascheberg	3 371	3 015	89,4	2 987	2 248	75,2	268	9,0
126	Bockum-Hövel, Stadt	15 019	12 564	83,7	12 376	5 043	40,7	6 764	54,7
127	Senden	2 617	2 277	87,0	2 253	1 625	72,1	347	15,4
Amt Bork									
128	Altlinen	6 902	5 712	82,8	5 636	3 322	58,9	1 982	35,2
129	Bork	3 742	3 302	88,2	3 269	2 393	73,2	625	19,1
130	Selm	8 547	7 083	82,9	7 018	3 380	48,1	3 306	47,1
Amt Drensteinfurt									
131	Drensteinfurt, Kspl.	1 470	1 197	81,4	1 185	751	63,4	285	24,0
132	Drensteinfurt, Stadt	1 729	1 477	85,4	1 468	1 019	69,4	223	15,2
133	Walstedde	1 213	1 064	87,7	1 057	868	82,1	111	10,5
Amt Herbern									
134	Herbern	2 658	2 391	90,0	2 355	1 946	82,6	317	13,5
135	Stockum	1 494	1 359	91,0	1 344	997	74,2	287	21,4

Lfd. Nr.	Gemeinde	Wahlberechtigte	Wähler	Wahlbeteiligung in vH	insgesamt	CDU		SPD	
						Anzahl	vH	Anzahl	vH
						noch: Ldkr. Lüdinghausen			
Amt Lüdinghausen									
136	Lüdinghausen, Land	1 790	1 569	87,7	1 544	1 339	86,7	96	6,2
137	Lüdinghausen, Stadt	6 050	5 204	86,0	5 166	3 686	71,4	946	18,3
138	Seppenrade	2 526	2 361	93,5	2 331	2 010	86,2	245	10,5
Amt Nordkirchen									
139	Capelle	607	555	91,4	550	490	89,1	45	8,2
140	Nordkirchen	1 392	1 296	93,1	1 284	1 101	85,7	103	8,0
141	Südkirchen	954	868	91,0	863	807	93,5	33	3,8
Amt Olfen									
142	Olfen, Kspl.	1 342	1 142	85,1	1 124	895	79,6	177	15,7
143	Olfen, Stadt	2 270	2 029	89,4	1 988	1 563	78,6	322	16,2
Amt Ottmarsbocholt									
144	Ottmarsbocholt	1 298	1 141	87,9	1 126	928	82,4	109	9,7
145	Venne	124	110	88,7	106	85	80,2	7	6,6
146	Zusammen	79 686	68 280	85,7	67 448	43 380	64,3	19 381	28,7
Ldkr. Münster									
147	Saerbeck	2 068	1 840	89,0	1 823	1 233	67,6	266	14,6
148	Gimbte	345	302	87,5	299	220	73,6	26	8,7
149	Greven, Stadt	13 785	11 681	84,7	11 542	6 875	59,6	2 884	25,0
150	Havixbeck	2 571	2 341	91,1	2 329	1 472	63,2	434	18,7
Amt Nottuln									
151	Appelhülsen	1 264	1 036	82,0	1 025	716	69,9	147	14,3
152	Nottuln	2 969	2 568	86,5	2 554	1 684	65,9	541	21,2
153	Schapidetten	390	314	80,5	310	201	64,8	69	22,3
Amt Roxel									
154	Albachten	872	727	83,4	722	492	68,2	105	14,5
155	Bösensell	891	745	83,6	730	478	65,5	92	12,6
156	Nienberge	1 318	1 141	86,6	1 129	791	70,1	159	14,1
157	Roxel	1 851	1 605	86,7	1 595	977	61,3	244	15,3
Amt Sankt Mauritz									
158	Amelsbüren	1 968	1 732	88,0	1 709	1 109	64,9	259	15,1
159	Handorf	1 822	1 584	86,9	1 577	1 009	64,0	385	24,4
160	Hiltrup	5 653	4 537	80,3	4 489	2 835	63,2	1 093	24,3
161	Sankt Mauritz	4 116	3 336	81,0	3 311	2 172	65,6	654	19,7
Amt Telgte									
162	Telgte, Kspl.	3 607	3 095	85,8	3 076	2 209	71,8	601	19,5
163	Telgte, Stadt	2 670	2 339	87,6	2 315	1 630	70,4	412	17,8
164	Westbevern	2 228	1 923	86,3	1 902	1 366	71,8	277	14,5
Amt Wolbeck									
165	Albersloh	1 937	1 662	85,8	1 645	957	58,2	308	18,7
166	Alverskirchen	608	561	92,3	552	402	72,8	50	9,1
167	Angelmodde	1 565	1 283	82,0	1 276	626	49,1	414	32,4
168	Rinkerode	1 525	1 355	88,9	1 343	706	52,6	183	13,6
169	Wolbeck	1 999	1 681	84,1	1 665	1 017	61,1	324	19,5
170	Zusammen	58 022	49 388	85,1	48 918	31 177	63,7	9 927	20,3
Ldkr. Recklinghausen									
171	Haltern, Stadt	9 386	7 794	83,0	7 706	5 279	68,5	1 666	21,6
172	Herten, Stadt	34 524	26 897	77,9	26 557	12 099	45,5	12 687	47,8
173	Westerholt, Stadt	7 471	5 981	80,1	5 883	2 590	44,0	2 741	46,6
174	Kirchhellen	5 816	5 013	86,2	4 962	3 901	78,6	862	17,4
Amt Datteln									
175	Ahsen	653	566	86,7	557	425	76,3	89	16,0
176	Datteln, Stadt	19 354	15 868	82,0	15 684	7 521	48,0	7 427	47,3
177	Flaesheim	567	515	90,8	505	388	76,8	68	13,4
178	Oer-Erkenschwick, Stadt . .	14 888	12 480	83,8	12 318	4 176	33,9	7 602	61,7

Lfd. Nr.	Gemeinde	Wahlberechtigte	Wähler	Wahlbeteiligung in vH	insgesamt	Ergebnisse			
						CDU		SPD	
						Anzahl	vH	Anzahl	vH
noch: Ldkr. Recklinghausen									
Amt Haltern									
179	Haltern, Kspl.	2 759	2 381	86,3	2 357	1 818	77,1	297	12,6
180	Hullern	528	469	88,8	466	380	81,5	48	10,3
181	Lippramsdorf	1 196	1 077	90,1	1 067	868	81,3	79	7,4
Amt Hervest-Dorsten									
182	Altscherbeck	1 014	893	88,1	890	747	83,9	61	6,9
183	Dorsten, Stadt	22 329	17 900	80,2	17 697	10 351	58,5	6 511	36,8
184	Erle	814	755	92,8	753	670	89,0	29	3,8
185	Lembeck	2 045	1 839	89,9	1 828	1 615	88,4	97	5,3
186	Rhade	1 058	946	89,4	929	831	89,4	47	5,1
187	Wulfen	2 010	1 708	85,0	1 696	1 405	82,8	196	11,6
Amt Marl									
188	Altendorf-Ulfkotte	594	533	89,7	531	472	88,9	47	8,8
189	Hamm	7 044	5 190	73,7	5 116	1 729	33,8	3 121	61,0
190	Marl, Stadt	44 017	33 900	77,0	33 450	14 080	42,1	16 863	50,4
191	Polsum	4 432	3 751	84,6	3 684	1 667	45,3	1 829	49,6
Amt Waltrop									
192	Henrichenburg	1 808	1 581	87,4	1 566	1 014	64,7	485	31,0
193	Horneburg	658	580	88,1	570	411	72,1	124	21,8
194	Waltrop, Stadt	13 413	11 140	83,1	10 986	6 156	56,0	4 230	38,5
195	Zusammen	198 378	159 757	80,5	157 758	80 593	51,1	67 206	42,6
Ldkr. Steinfurt									
196	Borghorst, Stadt	9 451	8 389	88,8	8 313	5 532	66,5	2 177	26,2
197	Burgsteinfurt, Stadt	8 217	6 761	82,3	6 672	3 223	48,3	2 393	35,9
198	Rheine, Stadt	27 620	22 848	82,7	22 628	13 368	59,1	7 212	31,9
199	Altenberge	2 915	2 636	90,4	2 616	2 002	76,5	341	13,0
200	Metelen	2 578	2 441	94,7	2 425	1 880	77,5	340	14,0
201	Neuenkirchen	5 141	4 678	91,0	4 617	3 341	72,4	762	16,5
202	Nordwalde	4 046	3 605	89,1	3 566	2 484	69,7	703	19,7
203	Wettringen	3 195	2 925	91,5	2 893	1 951	67,4	375	13,0
204	Emdetten, Stadt	14 903	13 172	88,4	13 036	8 770	67,3	3 131	24,0
205	Hembergen	246	226	91,9	223	173	77,6	24	10,8
Amt Horstmar									
206	Horstmar, Stadt	1 964	1 751	89,2	1 735	1 109	63,9	361	20,8
207	Leer	1 265	1 173	92,7	1 159	909	78,4	98	8,5
Amt Laer									
208	Holthausen	247	229	92,7	226	154	68,2	41	18,1
209	Laer	2 167	1 987	91,7	1 963	1 328	67,7	241	12,3
Amt Ochtrup									
210	Langenhorst	477	445	93,3	441	280	63,5	74	16,8
211	Ochtrup, Stadt	7 881	6 930	87,9	6 837	4 451	65,1	1 632	23,9
212	Welbergen	622	565	90,8	558	369	66,1	52	9,3
Amt Rheine									
213	Elte	574	521	90,8	520	394	75,8	37	7,1
214	Mesum	2 764	2 588	93,6	2 563	1 623	63,3	396	15,4
215	Rheine l.d.Ems	2 759	2 460	89,2	2 434	1 801	74,0	400	16,4
216	Rheine r.d.Ems	2 166	1 918	88,6	1 906	1 357	71,2	413	21,7
217	Zusammen	101 198	88 248	87,2	87 331	56 499	64,7	21 203	24,3
Ldkr. Tecklenburg									
218	Lengerich, Stadt	13 517	9 839	72,8	9 706	3 246	33,4	4 800	49,5
219	Ladbergen	2 356	1 473	62,5	1 457	584	40,1	490	33,6
220	Lienen	4 575	3 239	70,8	3 201	1 397	43,7	1 285	40,1
221	Mettingen	5 271	4 609	87,4	4 527	3 003	66,3	911	20,1
222	Recke	4 013	3 536	88,1	3 494	2 456	70,3	505	14,5
223	Westerkappeln	5 619	3 694	65,7	3 630	762	21,0	1 352	37,2

Lfd. Nr.	Gemeinde	Wahlberechtigte	Wähler	Wahlbeteiligung in vH	insgesamt				
						CDU		SPD	
						Anzahl	vH	Anzahl	vH
noch: Ldkr. Tecklenburg									
Amt Bevergern									
224	Bevergern, Stadt	1 463	1 167	79,8	1 150	735	63,9	222	19,3
225	Dreierwalde	704	643	91,3	638	533	83,6	33	5,2
226	Hörstel	2 755	2 445	88,7	2 416	1 507	62,4	537	22,2
227	Riesenbeck	2 605	2 295	88,1	2 259	1 413	62,6	378	16,7
Amt Hopsten									
228	Halverde	435	403	92,6	402	378	94,0	4	1,0
229	Hopsten	2 022	1 876	92,8	1 843	1 472	79,9	166	9,0
230	Schale	809	295	36,5	293	105	35,8	72	24,6
Amt Ibbenbüren									
231	Ibbenbüren, Land	11 266	9 189	81,6	9 004	4 671	51,9	3 114	34,6
232	Ibbenbüren, Stadt	10 544	8 723	82,7	8 580	4 532	52,8	2 776	32,4
Amt Lotte									
233	Lotte	1 601	1 033	64,5	1 015	251	24,7	492	48,5
234	Wersen	2 599	1 835	70,6	1 811	464	25,6	966	53,3
Amt Tecklenburg									
235	Brochterbeck	1 478	1 158	78,3	1 143	682	59,7	136	11,9
236	Ledde	885	570	64,4	559	161	28,8	283	50,6
237	Leeden	1 252	875	69,9	864	172	19,9	450	52,1
238	Tecklenburg, Stadt	1 574	1 242	78,9	1 216	502	41,3	491	40,4
239	Zusammen	77 343	60 139	77,8	59 208	29 026	49,0	19 463	32,9
Ldkr. Warendorf									
240	Warendorf, Stadt	10 405	8 791	84,5	8 720	5 781	66,3	1 973	22,6
241	Everswinkel	2 000	1 802	90,1	1 792	1 288	71,9	269	15,0
Amt Beelen									
242	Beelen	2 234	2 045	91,5	2 020	1 462	72,4	188	9,3
243	Ostenfelde	1 431	1 290	90,1	1 276	953	74,7	163	12,8
244	Westkirchen	1 204	1 088	90,4	1 069	765	71,6	121	11,3
Amt Freckenhorst									
245	Freckenhorst, Kspl.	541	479	88,5	478	340	71,1	80	16,7
246	Freckenhorst, Stadt	2 298	2 056	89,5	2 044	1 292	63,2	399	19,5
247	Hoetmar	1 172	1 062	90,6	1 049	829	79,0	128	12,2
Amt Harsewinkel									
248	Greffen	1 162	1 059	91,1	1 048	797	76,0	129	12,3
249	Harsewinkel, Stadt	3 761	3 302	87,8	3 270	2 147	65,7	567	17,3
250	Marienfeld	1 202	1 051	87,4	1 044	798	76,4	161	15,4
Amt Ostbevern									
251	Einen	266	246	92,5	245	188	76,7	30	12,3
252	Milte	1 124	1 065	94,8	1 054	846	80,3	78	7,4
253	Ostbevern	2 653	2 426	91,4	2 403	1 555	64,7	253	10,5
Amt Sassenberg									
254	Dackmar	319	285	89,3	276	220	79,7	25	9,1
255	Füchtorf	1 585	1 442	91,0	1 411	1 139	80,7	169	12,0
256	Gröbblingen	534	486	91,0	484	378	78,1	75	15,5
257	Sassenberg, Stadt	2 166	1 914	88,4	1 894	1 128	59,6	534	28,2
258	Velsen	356	297	83,4	295	223	75,6	53	18,0
259	Vohren	524	485	92,6	485	396	81,7	52	10,7
260	Zusammen	36 937	32 671	88,5	32 357	22 525	69,6	5 447	16,8
261	Landkreise insgesamt	807 196	680 406	84,3	672 415	414 391	61,6	189 359	28,2

Lfd. Nr.	Gemeinde	Wahlberechtigte	Wähler	Wahlbeteiligung in vH	insgesamt	CDU		SPD		
						Anzahl	vH	Anzahl	vH	
						1	Krfr.St. Bielefeld	127 518	101 795	79,8
2	" Herford	39 879	31 644	79,4	31 230	14 134	45,3	13 785	44,1	
3	Kreisfreie Städte insgesamt	167 397	133 439	79,7	131 678	52 908	40,2	61 891	47,0	
Ldkr. Bielefeld										
4	Gadderbaum	5 942	4 835	81,4	4 750	2 799	58,9	1 426	30,0	
Amt Brackwede										
5	Brackwede, Stadt	18 166	15 258	84,0	15 011	5 486	36,5	7 879	52,5	
6	Ebbesloh	130	103	79,2	102	55	53,9	33	32,3	
7	Hollen	462	380	82,3	377	166	44,1	146	38,7	
8	Holtkamp	148	127	85,8	127	69	54,3	35	27,6	
9	Isselhorst	1 922	1 584	82,4	1 557	626	40,2	563	36,2	
10	Niehorst	380	295	77,6	292	142	48,6	84	28,8	
11	Quelle	4 463	3 831	85,8	3 739	1 105	29,6	2 211	59,1	
12	Senne I	8 934	7 185	80,4	7 054	2 451	34,8	3 684	52,2	
13	Senne II	3 204	2 698	84,2	2 650	1 078	40,7	1 281	48,3	
14	Ummeln	3 162	2 766	87,5	2 697	910	33,7	1 447	53,7	
Amt Dornberg										
15	Babenhausen	970	830	85,6	815	249	30,6	463	56,8	
16	Großdornberg	1 350	1 129	83,6	1 108	395	35,7	588	53,1	
17	Hoberge-Uerentrup	1 474	1 208	82,0	1 199	488	40,7	559	46,6	
18	Kirchdornberg	641	541	84,4	535	157	29,4	282	52,7	
19	Niederdornberg-Deppendorf	459	377	82,1	368	153	42,1	158	42,9	
Amt Heepen										
20	Altenhagen	1 749	1 509	86,3	1 470	491	33,4	857	58,3	
21	Brake	4 055	3 411	84,1	3 352	1 106	33,0	1 897	56,6	
22	Brünninghausen	336	280	83,3	277	77	27,8	173	62,4	
23	Heepen	4 487	3 860	86,0	3 787	1 422	37,5	2 014	53,2	
24	Hillegossen	2 656	2 335	87,9	2 289	691	30,2	1 398	61,1	
25	Lämershagen-Gräfinhagen	759	673	88,7	668	178	26,7	447	66,9	
26	Milse	1 900	1 669	87,8	1 626	636	39,1	872	53,6	
27	Oldentrup	1 582	1 398	88,4	1 374	349	25,4	925	67,3	
28	Ubbedissen-Lippe	2 272	1 994	87,8	1 943	453	23,3	1 335	67,7	
Amt Jöllenbeck										
29	Jöllenbeck	6 224	5 180	83,2	5 087	2 053	40,4	2 584	50,8	
30	Theesen	1 455	1 199	82,4	1 168	371	31,7	718	61,5	
31	Vilsendorf	1 249	1 105	88,5	1 090	452	41,5	549	50,4	
32	Zusammen	80 531	67 760	84,1	66 512	24 610	37,0	34 588	52,0	
Ldkr. Büren										
33	Büren, Stadt	3 716	3 230	86,9	3 197	2 268	70,8	493	15,4	
Amt Atteln										
34	Atteln	609	562	92,3	560	463	82,7	38	6,8	
35	Blankenrode	72	64	88,9	64	51	79,7	-	-	
36	Dalheim	89	77	86,5	74	38	51,3	15	20,3	
37	Elisenhof	54	53	98,1	53	43	81,1	-	-	
38	Etteln	798	703	88,1	687	523	76,1	95	13,8	
39	Haaren	989	868	87,8	865	723	83,6	52	6,0	
40	Helmern	495	448	90,5	444	407	91,7	14	3,1	
41	Henglarn	366	337	92,1	337	263	78,0	24	7,1	
42	Husen	496	432	87,1	426	280	65,7	78	18,3	
Amt Büren, Land										
43	Ahden	454	396	87,2	396	298	75,2	49	12,4	
44	Barkhausen	96	85	88,5	85	69	81,2	7	8,2	
45	Brenken	954	815	85,4	809	482	59,6	227	28,0	
46	Eickhoff	93	88	94,6	87	76	87,4	3	3,5	
47	Harth	565	524	92,7	522	382	73,2	81	15,5	
48	Hegensdorf	397	367	92,4	362	259	71,5	61	16,9	
49	Siddinghausen	478	419	87,7	415	322	77,6	58	14,0	
50	Steinhausen	1 117	986	88,3	977	549	56,2	238	24,4	
51	Weiberg	342	314	91,8	310	274	88,4	10	3,2	
52	Weine	295	266	90,2	265	197	74,3	31	11,7	
53	Wewelsburg	1 334	1 138	85,3	1 123	739	65,8	230	20,5	

Lfd. Nr.	Gemeinde	Wahlberechtigte	Wähler	Wahlbeteiligung in vH	insgesamt	CDU		SPD	
						Anzahl	vH	Anzahl	vH
						noch: Ldkr. Büren			
Amt Lichtenau									
54	Asseln	288	239	83,0	236	186	78,8	20	8,5
55	Ebbinghausen	84	76	90,5	75	59	78,7	6	8,0
56	Grundsteinheim	237	212	89,5	212	170	80,2	21	9,9
57	Hakenberg	160	138	86,3	136	120	88,3	6	4,4
58	Herbram	536	467	87,1	460	358	77,8	67	14,6
59	Holtheim	439	352	80,2	347	235	67,7	75	21,6
60	Iggenhausen	91	81	89,0	80	77	96,2	1	1,3
61	Kleinenberg, Stadt	867	737	85,0	724	419	57,9	172	23,7
62	Lichtenau, Stadt	967	853	88,2	841	631	75,0	111	13,2
Amt Salzkotten-Boke									
63	Anreppen	461	417	90,5	412	326	79,1	35	8,5
64	Bentfeld	433	396	91,5	391	324	82,9	43	11,0
65	Boke	937	802	85,6	792	562	71,0	114	14,4
66	Garfeln	225	186	82,7	184	135	73,4	33	17,9
67	Hörste	669	567	84,8	561	393	70,1	111	19,8
68	Mantinghausen	264	250	94,7	244	203	83,2	21	8,6
69	Niederntudorf	948	838	88,4	822	666	81,0	95	11,6
70	Oberntudorf	506	432	85,4	426	315	74,0	73	17,1
71	Rebbeke	385	336	87,3	336	301	89,6	26	7,7
72	Salzkotten, Stadt	3 957	3 286	83,0	3 249	2 195	67,6	666	20,5
73	Scharmede	850	749	88,1	743	538	72,4	124	16,7
74	Schwelle	382	334	87,4	326	233	71,5	54	16,6
75	Thüle	825	722	87,5	710	557	78,4	73	10,3
76	Upsprunge	483	410	84,9	399	313	78,4	57	14,3
77	Verlar	378	318	84,1	318	280	88,1	10	3,1
78	Verne	1 321	1 139	86,2	1 113	831	74,7	151	13,6
Amt Wünnenberg									
79	Bleiwäsche	543	430	79,2	423	271	64,1	92	21,7
80	Essentho	656	589	89,8	580	341	58,8	172	29,6
81	Fürstenberg	1 210	1 078	89,1	1 066	867	81,3	116	10,9
82	Leiberg	614	556	90,6	551	433	78,6	64	11,6
83	Meerhof	678	566	83,5	550	374	68,0	120	21,8
84	Ösdorf	438	383	87,4	372	321	86,3	28	7,5
85	Westheim	1 054	886	84,1	874	572	65,5	225	25,7
86	Wünnenberg, Stadt	1 056	929	88,0	917	710	77,4	100	10,9
87	Zusammen	36 751	31 926	86,9	31 528	23 022	73,0	4 886	15,5
Ldkr. Detmold									
88	Blomberg, Stadt	4 933	4 207	85,3	4 137	992	24,0	2 394	57,9
89	Detmold, Stadt	22 707	17 072	75,2	16 886	6 130	36,3	5 812	34,4
90	Horn, Stadt	3 799	3 041	80,0	2 990	923	30,9	1 441	48,2
91	Lage, Stadt	8 646	6 787	78,5	6 700	2 025	30,2	3 014	45,0
92	Schwalenberg, Stadt	951	751	79,0	733	168	22,9	261	35,6
93	Altendonop	163	125	76,7	123	37	30,1	64	52,0
94	Augustdorf	2 029	1 410	69,5	1 386	432	31,2	692	49,9
95	Barkhausen	188	144	76,6	142	51	35,9	56	39,5
96	Belle	746	644	86,3	631	138	21,9	346	54,8
97	Bellenberg	157	133	84,7	132	36	27,3	58	43,9
98	Bentrup	316	256	81,0	253	67	26,5	128	50,6
99	Berlebeck	1 399	1 170	83,6	1 155	281	24,3	676	58,5
100	Billerbeck	317	270	85,2	265	91	34,3	124	46,8
101	Billinghausen	766	647	84,5	632	188	29,8	347	54,9
102	Borkhausen	51	44	86,3	42	24	57,2	8	19,0
103	Brakelsiek	648	523	80,7	511	108	21,1	265	51,9
104	Brokhausen	248	203	81,9	201	70	34,8	87	43,3
105	Brüntrup	328	299	91,2	296	118	39,9	142	48,0
106	Cappel bei Großenmarpe	427	355	83,1	354	112	31,6	175	49,4
107	Dalbörn	105	84	80,0	84	23	27,4	35	41,7
108	Dehlentrup	566	457	80,7	454	90	19,8	242	53,3
109	Donop	342	240	70,2	237	96	40,5	96	40,5
110	Ehrentrup	1 190	1 037	87,1	1 013	218	21,5	666	65,7
111	Elbrinken	784	661	84,3	655	142	21,7	321	49,0
112	Eschenbruch	336	263	78,3	257	133	51,8	80	31,1
113	Falkenhagen	238	190	79,8	187	109	58,3	43	23,0
114	Fromhausen	172	145	84,3	143	42	29,4	49	34,2
115	Grevenhagen	157	115	73,2	114	79	69,3	27	23,7
116	Großenmarpe	501	423	84,4	412	124	30,1	189	45,9
117	Hagen	700	598	85,4	586	132	22,5	371	63,3
118	Hakedahl	147	118	80,3	117	41	35,0	54	46,2
119	Hardissen	380	327	86,1	322	116	36,0	163	50,6

Gültige Stimmen																Lfd. Nr.
davon																
FDP		Zentrum		BdD		DP		DRP		DG		DSU		Parteilose		
Anzahl	vH	Anzahl	vH	Anzahl	vH	Anzahl	vH	Anzahl	vH	Anzahl	vH	Anzahl	vH	Anzahl	vH	
9	3,8	11	4,7	-	-	10	4,2	-	-	-	-	-	-	-	-	54
3	4,0	5	6,7	-	-	2	2,6	-	-	-	-	-	-	-	-	55
6	2,8	7	3,3	-	-	8	3,8	-	-	-	-	-	-	-	-	56
4	2,9	2	1,5	-	-	4	2,9	-	-	-	-	-	-	-	-	57
8	1,7	18	3,9	-	-	9	2,0	-	-	-	-	-	-	-	-	58
9	2,6	10	2,9	-	-	18	5,2	-	-	-	-	-	-	-	-	59
-	-	-	-	-	-	2	2,5	-	-	-	-	-	-	-	-	60
36	5,0	61	8,4	-	-	36	5,0	-	-	-	-	-	-	-	-	61
23	2,7	15	1,8	-	-	61	7,3	-	-	-	-	-	-	-	-	62
14	3,4	24	5,8	-	-	13	3,2	-	-	-	-	-	-	-	-	63
4	1,0	4	1,0	-	-	16	4,1	-	-	-	-	-	-	-	-	64
7	0,9	54	6,8	-	-	55	6,9	-	-	-	-	-	-	-	-	65
6	3,3	5	2,7	-	-	5	2,7	-	-	-	-	-	-	-	-	66
19	3,4	21	3,7	-	-	17	3,0	-	-	-	-	-	-	-	-	67
12	4,9	5	2,1	-	-	3	1,2	-	-	-	-	-	-	-	-	68
8	1,0	30	3,6	-	-	23	2,8	-	-	-	-	-	-	-	-	69
6	1,4	18	4,2	-	-	14	3,3	-	-	-	-	-	-	-	-	70
-	-	8	2,4	-	-	1	0,3	-	-	-	-	-	-	-	-	71
132	4,1	180	5,5	-	-	76	2,3	-	-	-	-	-	-	-	-	72
8	1,1	21	2,8	-	-	52	7,0	-	-	-	-	-	-	-	-	73
12	3,7	25	7,6	-	-	2	0,6	-	-	-	-	-	-	-	-	74
9	1,3	55	7,7	-	-	16	2,3	-	-	-	-	-	-	-	-	75
7	1,8	15	3,7	-	-	7	1,8	-	-	-	-	-	-	-	-	76
10	3,1	10	3,1	-	-	8	2,6	-	-	-	-	-	-	-	-	77
34	3,0	52	4,7	-	-	45	4,0	-	-	-	-	-	-	-	-	78
33	7,8	20	4,7	-	-	7	1,7	-	-	-	-	-	-	-	-	79
17	2,9	16	2,8	-	-	34	5,9	-	-	-	-	-	-	-	-	80
36	3,4	31	2,9	-	-	16	1,5	-	-	-	-	-	-	-	-	81
13	2,4	32	5,8	-	-	9	1,6	-	-	-	-	-	-	-	-	82
18	3,3	20	3,6	-	-	18	3,3	-	-	-	-	-	-	-	-	83
9	2,4	12	3,2	-	-	2	0,6	-	-	-	-	-	-	-	-	84
26	3,0	17	1,9	-	-	34	3,9	-	-	-	-	-	-	-	-	85
17	1,9	29	3,2	-	-	61	6,6	-	-	-	-	-	-	-	-	86
1 064	3,4	1 330	4,2	-	-	1 226	3,9	-	-	-	-	-	-	-	-	87
654	15,8	-	-	-	-	52	1,2	45	1,1	-	-	-	-	-	-	88
4 152	24,6	-	-	-	-	422	2,5	370	2,2	-	-	-	-	-	-	89
485	16,2	-	-	-	-	85	2,8	56	1,9	-	-	-	-	-	-	90
1 415	21,1	-	-	-	-	158	2,4	88	1,3	-	-	-	-	-	-	91
281	38,3	-	-	-	-	13	1,8	10	1,4	-	-	-	-	-	-	92
15	12,2	-	-	-	-	6	4,9	1	0,8	-	-	-	-	-	-	93
233	16,8	-	-	-	-	10	0,7	19	1,4	-	-	-	-	-	-	94
29	20,4	-	-	-	-	1	0,7	5	3,5	-	-	-	-	-	-	95
104	16,5	-	-	-	-	10	1,6	33	5,2	-	-	-	-	-	-	96
22	16,7	-	-	-	-	5	3,8	11	8,3	-	-	-	-	-	-	97
45	17,8	-	-	-	-	6	2,4	7	2,7	-	-	-	-	-	-	98
153	13,3	-	-	-	-	23	2,0	22	1,9	-	-	-	-	-	-	99
35	13,2	-	-	-	-	13	4,9	2	0,8	-	-	-	-	-	-	100
79	12,5	-	-	-	-	14	2,2	4	0,6	-	-	-	-	-	-	101
4	9,5	-	-	-	-	5	11,9	1	2,4	-	-	-	-	-	-	102
113	22,1	-	-	-	-	10	2,0	15	2,9	-	-	-	-	-	-	103
18	9,0	-	-	-	-	2	1,0	24	11,9	-	-	-	-	-	-	104
25	8,4	-	-	-	-	2	0,7	9	3,0	-	-	-	-	-	-	105
46	13,0	-	-	-	-	8	2,3	13	3,7	-	-	-	-	-	-	106
14	16,6	-	-	-	-	1	1,2	11	13,1	-	-	-	-	-	-	107
98	21,6	-	-	-	-	13	2,9	11	2,4	-	-	-	-	-	-	108
39	16,5	-	-	-	-	5	2,1	1	0,4	-	-	-	-	-	-	109
97	9,6	-	-	-	-	12	1,2	20	2,0	-	-	-	-	-	-	110
137	20,9	-	-	-	-	52	7,9	3	0,5	-	-	-	-	-	-	111
23	9,0	-	-	-	-	16	6,2	5	1,9	-	-	-	-	-	-	112
29	15,5	-	-	-	-	3	1,6	3	1,6	-	-	-	-	-	-	113
38	26,6	-	-	-	-	5	3,5	9	6,3	-	-	-	-	-	-	114
4	3,5	3	2,6	-	-	1	0,9	-	-	-	-	-	-	-	-	115
71	17,2	-	-	-	-	12	2,9	16	3,9	-	-	-	-	-	-	116
71	12,1	-	-	-	-	7	1,2	5	0,9	-	-	-	-	-	-	117
13	11,1	-	-	-	-	6	5,1	3	2,6	-	-	-	-	-	-	118
34	10,6	-	-	-	-	5	1,6	4	1,2	-	-	-	-	-	-	119

Lfd. Nr.	Gemeinde	Wahlberechtigte	Wähler	Wahlbeteiligung in vH	insgesamt				
						CDU		SPD	
						Anzahl	vH	Anzahl	vH
noch: Ldkr. Detmold									
120	Hedderhagen	59	51	86,4	51	20	39,2	18	35,3
121	Heesten	156	136	87,2	131	53	40,5	51	38,9
122	Heiden	1 334	1 103	82,7	1 090	252	23,1	604	55,4
123	Heidenoldendorf	2 928	2 508	85,7	2 459	643	26,2	1 398	56,9
124	Heiligenkirchen	1 938	1 496	77,2	1 469	338	23,0	838	57,1
125	Herrentrup	345	297	86,1	289	59	20,4	164	56,8
126	Heßloh	199	152	76,4	150	47	31,3	86	57,3
127	Hiddesen	3 306	2 733	82,7	2 682	923	34,4	1 125	41,9
128	Höntrup	128	108	84,4	105	24	22,9	53	50,5
129	Hörste in Lippe	1 010	861	85,2	848	310	36,5	449	52,9
130	Hörstmar	631	539	85,4	526	109	20,7	342	65,0
131	Holzhausen-Externsteine	557	504	90,5	495	134	27,1	257	51,9
132	Hornoldendorf	136	121	89,0	119	43	36,1	57	47,9
133	Hummersen	271	214	79,0	214	113	52,8	63	29,4
134	Istrup, Kr. Detmold	703	576	81,9	555	130	23,4	291	52,4
135	Jerken-Orbke	933	756	81,0	741	174	23,5	434	58,6
136	Kleinenmarpe	325	291	89,5	280	69	24,6	175	62,5
137	Köterberg	55	54	98,2	53	48	90,5	2	3,8
138	Kohlstädt	728	546	75,0	540	102	18,9	368	68,2
139	Leistrup-Meiersfeld	572	435	76,0	431	67	15,5	278	64,5
140	Leopoldatal	748	650	86,9	633	186	29,4	327	51,6
141	Lothe	730	655	89,7	637	146	22,9	414	65,0
142	Maspe	175	157	89,7	155	42	27,1	97	62,6
143	Meinberg, Bad	2 732	2 266	82,9	2 228	1 052	47,2	719	32,3
144	Mosebeck	306	253	82,7	248	67	27,0	124	50,0
145	Mossenbergl-Wöhren	166	156	94,0	156	57	36,5	80	51,3
146	Müssen	851	712	83,7	695	152	21,9	419	60,3
147	Niederschönhausen	82	77	93,9	77	28	36,4	24	31,1
148	Nienhagen	247	210	85,0	209	46	22,0	113	54,0
149	Niese	262	235	89,7	233	130	55,8	73	31,3
150	Niewald	68	61	89,7	61	24	39,3	22	36,1
151	Oberschönhausen	337	294	87,2	290	67	23,1	155	53,4
152	Oesterholz-Haustenbeck	506	378	74,7	370	109	29,5	195	52,7
153	Oettern-Bremke	146	92	63,0	92	38	41,3	33	35,8
154	Ohren	456	391	85,7	388	110	28,3	207	53,4
155	Pivitsheide V.H.	1 162	964	83,0	939	236	25,1	586	62,4
156	Pivitsheide V.L.	1 929	1 585	82,2	1 540	309	20,1	1 080	70,1
157	Pottenhausen	681	590	86,6	578	130	22,5	342	59,2
158	Reelkirchen	397	340	85,6	334	84	25,1	179	53,6
159	Remmighausen	815	679	83,3	670	144	21,5	395	59,0
160	Rischenau	630	514	81,6	511	84	16,4	227	44,4
161	Ruensiek	82	63	76,8	63	16	25,4	10	15,9
162	Sabbenhausen	537	438	81,6	433	217	50,1	133	30,7
163	Sieder	1 638	1 356	82,8	1 322	408	30,9	620	46,9
164	Schlangen	2 562	2 012	78,5	1 997	421	21,1	1 263	63,2
165	Schmedissen	72	66	91,7	66	32	48,5	23	34,9
166	Schönemark	238	148	62,2	146	49	33,6	61	41,8
167	Siebenhöfen	99	78	78,8	78	25	32,1	24	30,8
168	Siekholz	200	167	83,5	162	52	32,1	78	48,1
169	Spork-Eichholz	1 119	1 002	89,5	988	216	21,9	621	62,8
170	Tintrup	245	210	85,7	207	41	19,8	125	60,4
171	Trophagen	73	58	79,5	57	36	63,2	16	28,1
172	Vahlhausen bei Detmold	335	279	83,3	273	57	20,9	168	61,5
173	Vahlhausen bei Horn	119	97	81,5	97	25	25,8	38	39,2
174	Veldrom	209	152	72,7	150	41	27,3	90	60,0
175	Waddenhausen	1 013	819	80,8	805	243	30,2	426	52,9
176	Wehren	160	123	76,9	121	48	39,6	45	37,2
177	Wallentrup	184	160	87,0	159	42	26,4	89	55,9
178	Wissentrup	306	252	82,4	252	47	18,6	158	62,7
179	Wöbbel	718	643	89,6	633	109	17,2	402	63,5
180	Wörderfeld	288	218	75,7	216	141	65,3	31	14,4
181	Zusammen	94 374	75 820	80,3	74 647	22 501	30,1	35 711	47,8
Ldkr. Halle (Westf.)									
Amt Borgholzhausen									
182	Barnhausen	632	460	72,8	447	232	51,9	177	39,6
183	Borgholzhausen	374	290	77,5	284	111	39,1	124	43,7
184	Borgholzhausen, Stadt	1 655	1 195	72,2	1 173	568	48,4	367	31,3
185	Cleve	198	149	75,3	146	82	56,2	52	35,6
186	Hamlingdorf	74	57	77,0	52	29	55,8	14	26,9
187	Holtfeld	491	319	65,0	312	152	48,7	104	33,3
188	Kasum	304	238	78,3	236	131	55,5	80	33,9
189	Kleekamp	357	281	78,7	279	136	48,7	92	33,0

Gültige Stimmen																Lfd. Nr.
davon																
FDP		Zentrum		BdD		DP		DRP		DG		DSU		Parteilose		
Anzahl	vH	Anzahl	vH	Anzahl	vH	Anzahl	vH	Anzahl	vH	Anzahl	vH	Anzahl	vH	Anzahl	vH	
10	19,6	-	-	-	-	3	5,9	-	-	-	-	-	-	-	-	120
9	6,9	-	-	-	-	7	5,3	11	8,4	-	-	-	-	-	-	121
175	16,1	-	-	-	-	22	2,0	37	3,4	-	-	-	-	-	-	122
357	14,5	-	-	-	-	33	1,3	28	1,1	-	-	-	-	-	-	123
239	16,3	-	-	-	-	21	1,4	33	2,2	-	-	-	-	-	-	124
27	9,3	-	-	-	-	1	0,3	38	13,2	-	-	-	-	-	-	125
9	6,0	-	-	-	-	4	2,7	4	2,7	-	-	-	-	-	-	126
523	19,5	-	-	-	-	34	1,3	77	2,9	-	-	-	-	-	-	127
24	22,8	-	-	-	-	-	-	4	3,8	-	-	-	-	-	-	128
61	7,2	-	-	-	-	14	1,7	14	1,7	-	-	-	-	-	-	129
63	12,0	-	-	-	-	5	1,0	7	1,3	-	-	-	-	-	-	130
81	16,4	-	-	-	-	13	2,6	10	2,0	-	-	-	-	-	-	131
17	14,3	-	-	-	-	-	-	2	1,7	-	-	-	-	-	-	132
31	14,5	-	-	-	-	7	3,3	-	-	-	-	-	-	-	-	133
87	15,7	-	-	-	-	7	1,3	40	7,2	-	-	-	-	-	-	134
98	13,2	-	-	-	-	11	1,5	24	3,2	-	-	-	-	-	-	135
31	11,1	-	-	-	-	3	1,1	2	0,7	-	-	-	-	-	-	136
2	3,8	-	-	-	-	1	1,9	-	-	-	-	-	-	-	-	137
44	8,1	-	-	-	-	22	4,1	4	0,7	-	-	-	-	-	-	138
64	14,9	-	-	-	-	9	2,1	13	3,0	-	-	-	-	-	-	139
105	16,6	-	-	-	-	3	0,5	12	1,9	-	-	-	-	-	-	140
47	7,4	-	-	-	-	8	1,3	22	3,4	-	-	-	-	-	-	141
11	7,1	-	-	-	-	2	1,3	3	1,9	-	-	-	-	-	-	142
310	13,9	-	-	-	-	118	5,3	29	1,3	-	-	-	-	-	-	143
42	17,0	-	-	-	-	11	4,4	4	1,6	-	-	-	-	-	-	144
13	8,3	-	-	-	-	1	0,7	5	3,2	-	-	-	-	-	-	145
108	15,5	-	-	-	-	7	1,0	9	1,3	-	-	-	-	-	-	146
14	18,2	-	-	-	-	4	5,2	7	9,1	-	-	-	-	-	-	147
39	18,7	-	-	-	-	10	4,8	1	0,5	-	-	-	-	-	-	148
24	10,3	-	-	-	-	4	1,7	2	0,9	-	-	-	-	-	-	149
13	21,3	-	-	-	-	-	-	2	3,3	-	-	-	-	-	-	150
26	9,0	-	-	-	-	25	8,6	17	5,9	-	-	-	-	-	-	151
54	14,6	-	-	-	-	9	2,4	3	0,8	-	-	-	-	-	-	152
18	19,6	-	-	-	-	2	2,2	1	1,1	-	-	-	-	-	-	153
52	13,4	-	-	-	-	7	1,8	12	3,1	-	-	-	-	-	-	154
89	9,5	-	-	-	-	20	2,1	8	0,9	-	-	-	-	-	-	155
134	8,7	-	-	-	-	10	0,6	7	0,5	-	-	-	-	-	-	156
76	13,1	-	-	-	-	14	2,4	16	2,8	-	-	-	-	-	-	157
27	8,1	-	-	-	-	8	2,4	36	10,8	-	-	-	-	-	-	158
98	14,6	-	-	-	-	10	1,5	23	3,4	-	-	-	-	-	-	159
196	38,4	-	-	-	-	2	0,4	2	0,4	-	-	-	-	-	-	160
30	47,6	-	-	-	-	7	11,1	-	-	-	-	-	-	-	-	161
71	16,4	-	-	-	-	4	0,9	8	1,9	-	-	-	-	-	-	162
219	16,6	-	-	-	-	45	3,4	30	2,2	-	-	-	-	-	-	163
250	12,5	-	-	-	-	36	1,8	27	1,4	-	-	-	-	-	-	164
2	3,0	-	-	-	-	2	3,0	7	10,6	-	-	-	-	-	-	165
26	17,8	-	-	-	-	4	2,7	6	4,1	-	-	-	-	-	-	166
10	12,8	-	-	-	-	10	12,8	9	11,5	-	-	-	-	-	-	167
27	16,7	-	-	-	-	3	1,9	2	1,2	-	-	-	-	-	-	168
128	13,0	-	-	-	-	14	1,4	9	0,9	-	-	-	-	-	-	169
20	9,7	-	-	-	-	10	4,8	11	5,3	-	-	-	-	-	-	170
2	3,5	-	-	-	-	1	1,7	2	3,5	-	-	-	-	-	-	171
40	14,6	-	-	-	-	7	2,6	1	0,4	-	-	-	-	-	-	172
22	22,7	-	-	-	-	1	1,0	11	11,3	-	-	-	-	-	-	173
15	10,0	-	-	-	-	3	2,0	1	0,7	-	-	-	-	-	-	174
100	12,4	-	-	-	-	23	2,9	13	1,6	-	-	-	-	-	-	175
10	8,3	-	-	-	-	11	9,1	7	5,8	-	-	-	-	-	-	176
24	15,1	-	-	-	-	2	1,3	2	1,3	-	-	-	-	-	-	177
43	17,1	-	-	-	-	2	0,8	2	0,8	-	-	-	-	-	-	178
98	15,5	-	-	-	-	12	1,9	12	1,9	-	-	-	-	-	-	179
34	15,7	-	-	-	-	10	4,6	-	-	-	-	-	-	-	-	180
13 195	17,7	3	0,9	-	-	1 682	2,3	1 555	2,1	-	-	-	-	-	-	181
24	5,4	-	-	-	-	10	2,2	4	0,9	-	-	-	-	-	-	182
37	13,0	-	-	-	-	7	2,4	5	1,8	-	-	-	-	-	-	183
151	12,9	-	-	-	-	62	5,3	25	2,1	-	-	-	-	-	-	184
8	5,5	-	-	-	-	4	2,7	-	-	-	-	-	-	-	-	185
9	17,3	-	-	-	-	-	-	-	-	-	-	-	-	-	-	186
40	12,8	-	-	-	-	8	2,6	8	2,6	-	-	-	-	-	-	187
17	7,2	-	-	-	-	3	1,3	5	2,1	-	-	-	-	-	-	188
25	9,0	-	-	-	-	6	2,2	20	7,1	-	-	-	-	-	-	189

Lfd. Nr.	Gemeinde	Wahlberechtigte	Wähler	Wahlbeteiligung in vH					
					Insgesamt	CDU		SPD	
						Anzahl	vH	Anzahl	vH
noch: Ldkr. Halle (Westf.), Amt Borgholzhausen									
190	Oldendorf bei Borgholzhausen	225	165	73,3	165	76	46,1	57	34,6
191	Ostbarthausen	235	179	76,2	174	100	57,4	49	28,2
192	Westbarthausen	356	288	80,9	281	177	63,0	88	31,3
193	Wichlinghausen	66	50	75,8	50	21	42,0	14	28,0
Amt Halle (Westf.)									
194	Amshausen	1 498	1 224	81,7	1 194	384	32,2	697	58,4
195	Ascheloh	220	165	75,0	161	70	43,5	77	47,9
196	Bokel	523	418	79,9	405	192	47,4	172	42,5
197	Brockhagen	1 983	1 478	74,5	1 451	639	44,0	612	42,2
198	Eggeberg	165	129	78,2	128	52	40,6	68	53,2
199	Gartnisch	869	699	80,4	681	268	39,4	327	48,0
200	Halle (Westf.), Stadt	5 031	3 843	76,4	3 793	1 818	47,9	1 444	38,1
201	Hesseln	492	378	76,8	374	132	35,3	196	52,4
202	Hörste	999	760	76,1	747	365	48,9	287	38,4
203	Kölkebeck	452	332	73,5	324	162	50,0	102	31,5
204	Künsebeck	1 445	1 132	78,3	1 115	352	31,6	649	58,2
205	Steinhagen	5 132	4 042	78,8	3 935	1 380	35,1	2 022	51,4
Amt Versmold									
206	Bockhorst	1 414	1 068	75,5	1 047	554	52,9	345	33,0
207	Hesselteich	405	324	80,0	316	118	37,4	158	50,0
208	Loxten	1 923	1 353	70,4	1 335	566	42,4	567	42,5
209	Österweg	1 043	831	79,7	820	371	45,3	325	39,6
210	Peckeloh	1 373	1 012	73,7	1 004	412	41,0	481	47,9
211	Versmold, Stadt	3 947	3 014	76,4	2 959	1 336	45,1	1 283	43,4
Amt Werther (Westf.)									
212	Hüger	739	583	78,9	573	218	38,1	298	52,0
213	Isingdorf	953	785	82,4	776	339	43,7	338	43,6
214	Rotenhagen	383	288	75,2	287	147	51,2	91	31,7
215	Rotingdorf	248	188	75,8	182	79	43,4	68	37,4
216	Schröttinghausen	546	422	77,3	413	152	36,8	194	47,0
217	Theenhausen	391	314	80,3	306	86	28,1	173	56,5
218	Werther (Westf.), Stadt	2 957	2 416	81,7	2 365	1 066	45,1	1 043	44,1
219	Zusammen	40 098	30 869	77,0	30 290	13 073	43,2	13 235	43,7
Ldkr. Herford									
220	Bünde, Stadt	7 696	6 029	78,3	5 940	2 449	41,2	2 477	41,7
Amt Enger (Westf.)									
221	Belke und Steinbeck	766	641	83,7	633	166	26,2	424	67,0
222	Besenkamp	949	816	86,0	801	188	23,5	562	70,1
223	Dreyen	767	644	84,0	610	186	30,5	370	60,6
224	Enger (Westf.), Stadt	4 389	3 863	88,0	3 796	1 686	44,4	1 705	44,9
225	Herringhausen	1 850	1 597	86,3	1 574	514	32,7	982	62,4
226	Oldinghausen	474	416	87,8	413	161	39,0	219	53,0
227	Pödinghausen	699	618	88,4	605	198	32,7	351	58,0
228	Siele	161	130	80,7	130	52	40,0	53	40,7
229	Westerenger	1 832	1 567	85,5	1 545	463	30,0	953	61,7
Amt Ennigloh									
230	Ahle	1 183	1 013	85,6	984	246	25,0	620	63,0
231	Dünne	2 370	1 776	74,9	1 732	551	31,8	999	57,7
232	Ennigloh	6 041	4 982	82,5	4 862	1 328	27,3	2 892	59,5
233	Holsen	1 886	1 528	81,0	1 477	341	23,1	1 030	69,7
234	Hüffen	580	471	81,2	458	132	28,8	275	60,0
235	Hunnebrock	1 553	1 317	84,8	1 272	280	22,0	846	66,5
236	Muckum	757	584	77,1	572	158	27,6	347	60,7
237	Spradow	2 213	1 704	77,0	1 662	511	30,7	980	59,0
238	Südlengern	3 520	2 956	84,0	2 882	710	24,6	1 949	67,6
239	Werfen	537	454	84,5	441	126	28,6	264	59,9
Amt Herford-Hiddenhausen									
240	Bustedt	706	604	85,6	587	192	32,7	343	58,4
241	Diebrock	1 006	800	79,5	782	296	37,8	413	52,8
242	Eickum	918	772	84,1	752	287	38,1	400	53,2
243	Eilshausen	2 434	2 108	86,6	2 043	833	40,8	1 070	52,4
244	Elverdissen	1 894	1 626	85,9	1 598	590	36,9	878	55,0
245	Falkendiek	586	468	79,9	450	198	44,0	217	48,2

Lfd. Nr.	Gemeinde	Wahlberechtigte	Wähler	Wahlbeteiligung in vH	insgesamt	CDU		SPD	
						Anzahl	vH	Anzahl	vH
noch: Ldkr. Herford, Amt Herford- Hiddenhausen									
246	Hiddenhausen	1 672	1 420	84,9	1 378	474	34,4	834	60,5
247	Laar	387	352	91,0	348	122	35,1	200	57,5
248	Lippinghausen	1 179	1 038	88,0	1 006	289	28,7	633	62,9
249	Ötinghausen	2 070	1 687	81,5	1 646	497	30,2	1 034	62,8
250	Schwarzenmoor	953	764	80,2	741	345	46,6	307	41,4
251	Schweicheln-Bermbeck	2 678	2 266	84,6	2 205	638	28,9	1 410	64,0
252	Stedefreund	521	459	88,1	453	143	31,6	253	55,9
253	Sundern	1 122	978	87,2	967	242	25,0	640	66,2
Amt Kirchlengern									
254	Häver	984	668	67,9	652	228	35,0	384	58,9
255	Kirchlengern	3 028	2 368	78,2	2 312	748	32,4	1 299	56,2
256	Klosterbauerschaft	1 300	908	69,8	886	257	29,0	520	58,7
257	Quernheim	812	596	73,4	586	210	35,8	338	57,7
258	Quernheim, Stift	758	546	72,0	538	301	56,0	195	36,2
259	Rehmerloh	197	126	64,0	125	47	37,6	55	44,0
Amt Löhne									
260	Gohfeld	10 139	7 934	78,3	7 775	3 404	43,8	3 760	48,3
261	Löhne	3 694	2 825	76,5	2 736	911	33,3	1 611	58,9
262	Mennighüffen	5 074	3 938	77,6	3 832	1 381	36,0	2 208	57,6
263	Obernbeck	4 115	3 215	78,1	3 151	984	31,2	1 980	62,9
264	Ulenburg	189	167	88,4	165	63	38,2	72	43,6
Amt Rödinghausen									
265	Bieren	837	560	66,9	553	175	31,7	316	57,1
266	Ostkilver	994	748	75,3	728	216	29,7	433	59,4
267	Rödinghausen	669	507	75,8	496	221	44,6	222	44,8
268	Schweningdorf	1 308	991	75,8	984	299	30,4	592	60,2
269	Westkilver	1 277	967	75,7	950	336	35,3	487	51,3
Amt Spenge									
270	Bardüttindorf	745	594	79,7	587	207	35,3	284	48,4
271	Hücker und Aschen	898	694	77,3	682	186	27,2	360	52,8
272	Lenzinghausen	1 558	1 320	84,7	1 277	385	30,2	795	62,3
273	Spenge	4 177	3 498	83,7	3 422	1 088	31,8	2 021	59,0
274	Wallenbrück	665	503	75,6	494	186	37,7	237	48,0
Amt Vlotho									
275	Exter	1 510	1 101	72,9	1 081	566	52,3	340	31,5
276	Valdorf	4 292	3 506	81,7	3 430	1 437	41,9	1 570	45,8
277	Vlotho, Stadt	5 861	4 702	80,2	4 611	1 598	34,6	2 414	52,4
278	Zusammen	113 430	91 430	80,6	89 398	31 026	34,7	49 423	55,3
Ldkr. Höxter									
279	Driburg, Bad, Stadt	5 525	4 772	86,4	4 727	3 181	67,3	973	20,6
280	Höxter, Stadt	9 731	7 559	77,7	7 496	4 184	55,8	2 005	26,7
Amt Beverungen									
281	Amelunxen	888	774	87,2	765	403	52,7	235	30,7
282	Beverungen, Stadt	3 100	2 573	83,0	2 546	1 619	63,6	604	23,7
283	Blankenau	237	221	93,2	220	161	73,2	35	15,9
284	Bruchhausen	731	638	87,3	636	376	59,1	181	28,4
285	Dalhausen	1 300	1 120	86,2	1 096	674	61,5	318	29,0
286	Drenke	250	224	89,6	221	137	62,0	48	21,7
287	Haarbrück	385	353	91,7	349	308	88,3	29	8,3
288	Herstelle	1 043	884	84,8	877	640	73,0	184	21,0
289	Jakobsberg	165	150	90,9	149	132	88,6	6	4,0
290	Rothe	138	114	82,6	113	87	77,0	18	15,9
291	Tietelsen	182	166	91,2	166	145	87,4	6	3,6
292	Wehrden	676	557	82,4	553	417	75,4	90	16,3
293	Würgassen	499	424	85,0	418	282	67,5	78	18,7
Amt Brakel									
294	Beller	134	118	88,1	117	97	82,9	5	4,3
295	Bellersen	377	332	88,1	323	249	77,1	53	16,4
296	Bökendorf	599	500	83,5	499	379	76,0	63	12,6
297	Brakel, Stadt	4 077	3 352	82,2	3 331	2 387	71,7	668	20,1
298	Erkeln	559	492	88,0	490	363	74,1	76	15,5

Lfd. Nr.	Gemeinde	Wahlberechtigte	Wähler	Wahlbeteiligung in vH	insgesamt				
						CDU		SPD	
						Anzahl	vH	Anzahl	vH
	noch: Ldkr. Hörter, Amt Brakel								
299	Hembsen	730	626	85,8	619	344	55,6	64	10,3
300	Hinnenburg	110	91	82,7	90	49	54,5	22	24,4
301	Istrup	372	323	86,8	318	252	79,3	40	12,6
302	Rheder	268	245	91,4	240	167	69,6	44	18,3
303	Riesel	346	306	88,4	303	239	78,9	43	14,2
304	Schmechten	169	156	92,3	155	102	65,8	11	7,1
	Amt Driburg								
305	Alhausen	398	356	89,4	343	267	77,9	42	12,3
306	Erpentrup	93	80	86,0	80	52	65,0	9	11,3
307	Herste	509	468	91,9	468	297	63,5	96	20,5
308	Langeland	146	129	88,4	126	89	70,6	20	15,9
309	Pömsen	490	426	86,9	423	320	75,7	61	14,4
310	Reelsen	407	361	88,7	359	292	81,3	49	13,6
	Amt Hörter, Land								
311	Albaxen	1 033	859	83,2	853	712	83,4	104	12,2
312	Büdexen	472	425	90,0	422	332	78,7	41	9,7
313	Bosseborn	330	305	92,4	303	255	84,1	17	5,6
314	Brenkhausen	773	635	82,1	622	465	74,7	70	11,3
315	Fürstenau	695	588	84,6	584	480	82,2	40	6,8
316	Godelheim	801	690	86,1	677	479	70,7	124	18,3
317	Lüchtringen	1 757	1 457	82,9	1 433	1 067	74,5	295	20,6
318	Lütmarsen	453	399	88,1	396	220	55,6	89	22,5
319	Ottbergen	1 370	1 196	87,3	1 188	895	75,3	147	12,4
320	Ovenhausen	793	677	85,4	666	357	53,6	210	31,5
321	Stahle	1 296	1 015	78,3	1 003	769	76,7	159	15,8
	Amt Lügde								
322	Harzberg	80	69	86,3	68	36	52,9	18	26,5
323	Lügde, Stadt	3 454	2 903	84,0	2 861	1 851	64,7	834	29,1
	Amt Nieheim								
324	Entrup	242	233	96,3	231	194	84,0	11	4,8
325	Erwitzen	129	123	95,3	123	96	78,0	13	10,6
326	Eversen	301	277	92,0	274	167	61,0	55	20,1
327	Himmighausen	299	250	83,6	250	198	79,2	38	15,2
328	Holzhausen	319	269	84,3	267	184	68,9	34	12,7
329	Merlsheim	226	186	82,3	182	89	48,9	65	35,7
330	Nieheim, Stadt	1 519	1 359	89,5	1 344	970	72,2	243	18,1
331	Oeynhaus	345	306	88,7	303	235	77,5	35	11,5
332	Schönenberg	41	40	97,6	40	34	85,0	-	-
333	Sommersell	450	381	84,7	379	227	59,9	107	28,2
	Amt Steinheim								
334	Hagedorn	68	38	55,9	38	11	29,0	13	34,2
335	Kempfeldrom	252	217	86,1	211	137	64,9	52	24,6
336	Ottenhausen	403	312	77,4	311	236	75,9	34	10,9
337	Rolfzen	306	265	86,6	264	155	58,7	73	27,7
338	Sandebeck	620	443	71,5	441	246	55,8	121	27,4
339	Steinheim, Stadt								
340	Vinsebeck und Bergheim	5 322	4 340	81,5	4 293	2 566	59,7	1 197	27,9
	Amt Vörden								
341	Altenbergen	305	268	87,9	267	232	86,9	23	8,6
342	Born	56	50	89,3	49	28	57,1	5	10,2
343	Bredenborn, Stadt	841	634	75,4	629	360	57,2	134	21,3
344	Bremerberg	101	96	95,0	96	82	85,4	5	5,2
345	Eilversen	52	50	96,2	50	41	82,0	-	-
346	Großenbreden	83	77	92,8	76	73	96,1	1	1,3
347	Hohehaus	126	123	97,6	123	108	87,8	14	11,4
348	Kleinenbreden	52	50	96,2	50	42	84,0	6	12,0
349	Kollerbeck	390	360	92,3	359	269	74,9	42	11,7
350	Löwendorf	157	145	92,4	143	123	86,0	11	7,7
351	Münsterbrock	142	124	87,3	124	79	63,7	14	11,3
352	Papenhöfen	136	114	83,8	111	96	86,5	5	4,5
353	Vörden, Stadt	639	566	88,6	562	466	82,9	43	7,6
354	Zusammen	61 863	51 804	83,7	51 282	34 353	67,0	10 718	20,9

Gültige Stimmen																Lfd. Nr.
davon																
FDP		Zentrum		BdD		DP		DRP		DG		DSU		Parteilose		
Anzahl	vH	Anzahl	vH	Anzahl	vH	Anzahl	vH	Anzahl	vH	Anzahl	vH	Anzahl	vH	Anzahl	vH	
17	2,7	173	28,0	-	-	21	3,4	-	-	-	-	-	-	-	-	299
7	7,8	1	1,1	-	-	11	12,2	-	-	-	-	-	-	-	-	300
10	3,1	2	0,6	-	-	14	4,4	-	-	-	-	-	-	-	-	301
6	2,5	12	5,0	-	-	11	4,6	-	-	-	-	-	-	-	-	302
1	0,3	9	3,0	-	-	11	3,6	-	-	-	-	-	-	-	-	303
17	11,0	14	9,0	-	-	11	7,1	-	-	-	-	-	-	-	-	304
19	5,5	7	2,0	-	-	8	2,3	-	-	-	-	-	-	-	-	305
4	5,0	14	17,5	-	-	1	1,2	-	-	-	-	-	-	-	-	306
38	8,1	13	2,8	-	-	24	5,1	-	-	-	-	-	-	-	-	307
8	6,3	7	5,6	-	-	2	1,6	-	-	-	-	-	-	-	-	308
16	3,8	6	1,4	-	-	20	4,7	-	-	-	-	-	-	-	-	309
14	3,9	2	0,6	-	-	2	0,6	-	-	-	-	-	-	-	-	310
6	0,7	21	2,5	-	-	10	1,2	-	-	-	-	-	-	-	-	311
4	0,9	38	9,0	-	-	7	1,7	-	-	-	-	-	-	-	-	312
15	5,0	9	3,0	-	-	7	2,3	-	-	-	-	-	-	-	-	313
18	2,9	34	5,5	-	-	35	5,6	-	-	-	-	-	-	-	-	314
8	1,4	44	7,5	-	-	12	2,1	-	-	-	-	-	-	-	-	315
16	2,4	48	7,1	-	-	10	1,5	-	-	-	-	-	-	-	-	316
36	2,5	6	0,4	-	-	29	2,0	-	-	-	-	-	-	-	-	317
8	2,0	8	2,0	-	-	71	17,9	-	-	-	-	-	-	-	-	318
41	3,5	42	3,5	-	-	63	5,3	-	-	-	-	-	-	-	-	319
30	4,5	34	5,1	-	-	35	5,3	-	-	-	-	-	-	-	-	320
31	3,1	34	3,4	-	-	10	1,0	-	-	-	-	-	-	-	-	321
6	8,8	-	-	-	-	8	11,8	-	-	-	-	-	-	-	-	322
97	3,4	-	-	-	-	60	2,1	19	0,7	-	-	-	-	-	-	323
-	-	13	5,6	-	-	13	5,6	-	-	-	-	-	-	-	-	324
6	4,9	2	1,6	-	-	6	4,9	-	-	-	-	-	-	-	-	325
5	1,8	39	14,2	-	-	8	2,9	-	-	-	-	-	-	-	-	326
7	2,8	2	0,8	-	-	5	2,0	-	-	-	-	-	-	-	-	327
10	3,8	25	9,4	-	-	14	5,2	-	-	-	-	-	-	-	-	328
4	2,2	20	11,0	-	-	4	2,2	-	-	-	-	-	-	-	-	329
55	4,1	43	3,2	-	-	33	2,4	-	-	-	-	-	-	-	-	330
2	0,7	19	6,3	-	-	12	4,0	-	-	-	-	-	-	-	-	331
1	2,5	1	2,5	-	-	4	10,0	-	-	-	-	-	-	-	-	332
7	1,9	24	6,3	-	-	14	3,7	-	-	-	-	-	-	-	-	333
6	15,8	1	2,6	-	-	7	18,4	-	-	-	-	-	-	-	-	334
8	3,8	5	2,4	-	-	9	4,3	-	-	-	-	-	-	-	-	335
10	3,2	7	2,3	-	-	24	7,7	-	-	-	-	-	-	-	-	336
4	1,5	24	9,1	-	-	8	3,0	-	-	-	-	-	-	-	-	337
18	4,1	43	9,8	-	-	13	2,9	-	-	-	-	-	-	-	-	338
270	6,3	136	3,2	-	-	124	2,9	-	-	-	-	-	-	-	-	339
5	1,9	3	1,1	-	-	4	1,5	-	-	-	-	-	-	-	-	341
-	-	2	4,1	-	-	14	28,6	-	-	-	-	-	-	-	-	342
19	3,0	66	10,5	-	-	50	8,0	-	-	-	-	-	-	-	-	343
-	-	-	-	-	-	9	9,4	-	-	-	-	-	-	-	-	344
1	2,0	1	2,0	-	-	7	14,0	-	-	-	-	-	-	-	-	345
-	-	-	-	-	-	2	2,6	-	-	-	-	-	-	-	-	346
1	0,8	-	-	-	-	-	-	-	-	-	-	-	-	-	-	347
-	-	1	2,0	-	-	1	2,0	-	-	-	-	-	-	-	-	348
3	0,8	26	7,3	-	-	19	5,3	-	-	-	-	-	-	-	-	349
2	1,4	3	2,1	-	-	4	2,8	-	-	-	-	-	-	-	-	350
11	8,9	1	0,8	-	-	19	15,3	-	-	-	-	-	-	-	-	351
2	1,8	5	4,5	-	-	3	2,7	-	-	-	-	-	-	-	-	352
6	1,1	41	7,3	-	-	6	1,1	-	-	-	-	-	-	-	-	353
2 685	5,3	1 699	3,3	-	-	1 808	3,5	19	0,0	-	-	-	-	-	-	354

Lfd. Nr.	Gemeinde	Wahlberechtigte	Wähler	Wahlbeteiligung in vH	insgesamt	CDU		SPD	
						Anzahl	vH	Anzahl	vH
						Ldkr. Lemgo			
355	Barntrup, Stadt	2 703	2 162	80,0	2 134	593	27,8	1 109	52,0
356	Lemgo, Stadt	14 674	11 448	78,0	11 279	3 991	35,4	5 304	47,0
357	Oerlinghausen, Stadt	3 948	3 528	89,4	3 470	783	22,6	2 077	59,8
358	Salzflufen, Bad, Stadt	13 188	10 146	76,9	10 035	4 673	46,6	3 473	34,6
359	Schötmar, Stadt	6 393	5 362	83,9	5 285	1 649	31,2	2 798	52,9
360	Almena	814	647	79,5	637	174	27,3	373	58,6
361	Alverdissen	1 071	837	78,2	828	259	31,3	381	46,0
362	Asemissen	930	835	89,8	825	129	15,6	584	70,8
363	Asendorf	246	209	85,0	207	88	42,5	68	32,9
364	Asmissen	987	686	69,5	672	254	37,8	302	44,9
365	Bavenhausen	478	391	81,8	385	92	23,9	214	55,6
366	Bechterdissen	865	743	85,9	729	178	24,4	413	56,7
367	Bega	821	689	83,9	685	156	22,8	421	61,5
368	Bentorf	585	465	79,5	460	103	22,4	283	61,5
369	Bexterhagen	294	248	84,4	246	79	32,1	138	56,1
370	Biensen-Ahmsen	842	723	85,9	716	220	30,7	427	59,6
371	Bösingfeld	2 105	1 701	80,8	1 676	562	33,5	813	48,5
372	Brake i.L.	2 674	2 240	83,8	2 193	676	30,9	1 191	54,3
373	Bremke i.L.	269	200	74,3	200	65	32,5	91	45,5
374	Brosen/Lippe	282	245	86,9	241	113	46,9	100	41,5
375	Brüntorf	355	277	78,0	274	69	25,2	143	52,2
376	Ehrsen-Breden	1 187	1 058	89,1	1 036	257	24,8	664	64,1
377	Entrup	298	236	79,2	235	76	32,3	127	54,1
378	Erder	407	316	77,6	311	72	23,2	163	52,4
379	Göstrup	204	166	81,4	165	92	55,8	49	29,7
380	Grastrup-Hölsen	624	547	87,7	542	157	29,0	323	59,6
381	Grete	1 032	871	84,4	859	179	20,8	545	63,5
382	Heidelbeck	466	358	76,8	353	68	19,3	224	63,4
383	Helpup	2 148	1 887	87,8	1 846	536	29,0	1 028	55,7
384	Henstorf	182	125	68,7	123	29	23,6	54	43,9
385	Hillentrup	1 683	1 290	76,6	1 276	312	24,5	764	59,9
386	Hohenhausen	1 399	1 069	76,4	1 054	356	33,8	552	52,4
387	Holzhausen	1 525	1 309	85,8	1 296	307	23,7	798	61,6
388	Humfeld i.L.	1 005	760	75,6	734	194	26,4	417	56,8
389	Kalldorf	757	649	85,7	639	110	17,2	373	58,4
390	Krentrup	575	485	84,3	473	85	18,0	268	56,7
391	Kükenbruch	304	237	78,0	234	78	33,3	127	54,3
392	Langenholzhausen	812	699	86,1	688	135	19,6	421	61,2
393	Laßbruch	456	384	84,2	374	82	21,9	213	57,0
394	Leese	439	352	80,2	349	84	24,0	206	59,0
395	Leopoldshöhe i.L.	904	781	86,4	773	184	23,8	441	57,1
396	Lieme	1 346	1 123	83,4	1 115	213	19,1	772	69,3
397	Lipperreihe	641	571	89,1	558	209	37,4	304	54,5
398	Lockhausen	1 256	1 121	89,3	1 096	195	17,8	744	67,9
399	Loßbruch	278	230	82,7	224	43	19,2	137	61,1
400	Lüdenhausen	547	397	72,6	393	104	26,5	181	46,1
401	Lüerdissen	374	294	78,6	289	75	26,0	166	57,4
402	Matorf	572	447	78,1	444	106	23,9	300	67,5
403	Meierberg	437	306	70,0	301	57	18,9	172	57,1
404	Mahhof	266	196	73,7	195	77	39,5	93	47,7
405	Nienhagen	250	212	84,8	212	48	22,7	137	64,6
406	Osterhagen	48	44	91,7	44	19	43,2	10	22,7
407	Papenhausen	105	88	83,8	88	25	28,4	51	58,0
408	Retzen	843	734	87,1	716	215	30,0	432	60,3
409	Rott	335	219	65,4	216	75	34,7	106	49,1
410	Schönhagen	321	238	74,1	235	119	50,7	59	25,1
411	Schuckenbaum	678	560	82,6	541	147	27,2	318	58,8
412	Schwelentrup	784	660	84,2	652	96	14,7	434	66,6
413	Selbeck	249	224	90,0	222	29	13,1	153	68,9
414	Silixen	735	653	88,8	641	106	16,5	467	72,9
415	Sommerzell	242	211	87,2	210	47	22,4	134	63,8
416	Sonneborn	703	500	71,1	494	87	17,6	288	58,3
417	Stemmen	559	494	88,4	487	96	19,7	329	67,6
418	Talle	609	512	84,1	507	117	23,1	297	58,5
419	Varenholz, Flecken	560	463	82,7	454	164	36,1	226	49,8
420	Voßheide	957	754	78,8	739	279	37,8	363	49,1
421	Wahnbeck	419	338	80,7	333	108	32,4	151	45,4
422	Wellentrup	838	746	89,0	733	208	28,4	422	57,5
423	Welstorf	246	177	72,0	177	111	62,7	47	26,5
424	Wendlinghausen	487	387	79,5	380	96	25,3	213	56,0
425	Werl-Aspe	2 543	2 174	85,5	2 144	461	21,5	1 423	66,4
426	Westorf	323	274	84,8	266	75	28,2	154	57,9
427	Wiembeck	144	113	78,5	112	43	38,4	49	43,7
428	Wülfer-Berten	926	776	83,8	758	194	25,6	417	55,0
429	Wüsten	1 887	1 387	73,5	1 372	502	36,6	643	46,8
430	Zusammen	92 439	74 984	81,1	73 885	22 845	30,9	38 652	52,3

Lfd. Nr.	Gemeinde	Wahlberechtigte	Wähler	Wahlbeteiligung in vH	insgesamt	CDU		SPD	
						Anzahl	vH	Anzahl	vH
						Ldkr. Lübbecke			
431	Lübbecke, Stadt	7 473	6 102	81,7	5 990	2 342	39,1	2 743	45,8
Amt Alswede									
432	Alswede	1 511	1 167	77,2	1 152	363	31,5	667	57,9
433	Fabbenstedt	546	376	68,9	366	244	66,7	92	25,1
434	Hedem	372	304	81,7	300	138	46,0	131	43,7
435	Lashorst	295	236	80,0	233	106	45,5	99	42,5
436	Vehlage	468	358	76,5	356	220	61,8	114	32,0
Amt Dielingen-Wehden									
437	Arrenkamp	278	227	81,7	227	182	80,2	34	15,0
438	Dielingen	1 013	695	68,6	688	407	59,1	202	29,4
439	Drohne	458	307	67,0	304	150	49,3	64	21,1
440	Haldem	1 026	713	69,5	705	478	67,8	142	20,1
441	Oppendorf	646	518	80,2	518	465	89,7	32	6,2
442	Oppenwehe	1 169	896	76,6	890	774	87,0	67	7,5
443	Wehden	840	683	81,3	682	568	83,3	92	13,5
444	Westrup	513	406	79,1	403	347	86,1	38	9,4
Amt Gehlenbeck									
445	Eilhausen	409	364	89,0	363	95	26,2	256	70,5
446	Frotheim	1 439	1 018	70,7	997	350	35,1	559	56,1
447	Gehlenbeck	1 655	1 249	75,5	1 209	319	26,4	788	65,2
448	Isenstedt	1 434	924	64,4	901	328	36,4	495	54,9
449	Nettelstedt	1 399	1 138	81,3	1 110	340	30,6	701	63,2
Amt Hüllhorst									
450	Ahlsen-Reineberg	575	409	71,1	401	149	37,2	219	54,6
451	Brüderhausen	311	212	68,2	212	84	39,6	113	53,3
452	Büttendorf	535	382	71,4	376	126	33,5	219	58,2
453	Holsen	646	431	66,7	422	199	47,2	206	48,8
454	Huchzen	72	56	77,8	56	34	60,7	21	37,5
455	Hüllhorst	1 012	710	70,2	705	282	40,0	349	49,5
456	Oberbauerschaft	1 390	1 055	75,9	1 038	393	37,9	564	54,3
457	Schnathorst	1 165	831	71,3	825	322	39,0	376	45,6
458	Tengern	970	743	76,6	736	253	34,4	415	56,4
Amt Levern									
459	Destel	550	455	82,7	453	325	71,7	81	17,9
460	Levern	1 076	866	80,5	850	547	64,3	172	20,2
461	Niedermehnen	556	439	79,0	437	327	74,8	84	19,2
462	Sundern	279	241	86,4	240	175	72,9	52	21,7
463	Twiehausen	539	437	81,1	433	288	66,5	140	32,3
Amt Pr. Oldendorf									
464	Blasheim	2 393	1 865	77,9	1 814	654	36,1	915	50,4
465	Börninghausen	1 467	1 047	71,4	1 027	331	32,2	597	58,1
466	Engershausen	305	236	77,4	230	114	49,5	97	42,2
467	Getmold	398	291	73,1	287	181	63,0	64	22,3
468	Harlinghausen	465	329	70,8	326	149	45,7	146	44,8
469	Holzhausen	1 614	1 279	79,2	1 254	430	34,3	696	55,5
470	Offelten	357	265	74,2	262	141	53,8	106	40,5
471	Pr. Oldendorf, Stadt	1 798	1 461	81,3	1 439	606	42,1	667	46,3
472	Schröttinghausen	349	229	65,6	226	175	77,4	34	15,0
Amt Rahden									
473	Espelkamp	5 475	4 225	77,2	4 175	1 929	46,2	1 552	37,2
474	Kleinendorf	1 228	856	69,7	841	486	57,8	291	34,6
475	Pr. Ströhen	1 505	965	64,1	959	649	67,7	219	22,8
476	Rahden	2 390	1 839	76,9	1 812	876	48,3	670	37,0
477	Sielhorst	546	399	73,1	395	339	85,8	32	8,1
478	Tonnenheide	1 205	813	67,5	807	411	50,9	323	40,0
479	Varl	1 129	909	80,5	899	525	58,4	297	33,1
480	Wehe	1 106	661	59,8	654	457	69,9	131	20,1
481	Zusammen	56 350	42 617	75,6	41 985	20 173	48,0	17 164	40,9

Gültige Stimmen															Lfd. Nr.	
davon																
FDP		Zentrum		BdD		DP		DRP		DG		DSU		Parteilose		
Anzahl	vH	Anzahl	vH	Anzahl	vH	Anzahl	vH	Anzahl	vH	Anzahl	vH	Anzahl	vH	Anzahl	vH	
687	11,4	-	-	-	-	166	2,8	52	0,9	-	-	-	-	-	-	431
93	8,1	-	-	-	-	10	0,9	19	1,6	-	-	-	-	-	-	432
20	5,5	-	-	-	-	6	1,6	4	1,1	-	-	-	-	-	-	433
19	6,3	-	-	-	-	7	2,3	5	1,7	-	-	-	-	-	-	434
26	11,2	-	-	-	-	1	0,4	1	0,4	-	-	-	-	-	-	435
14	3,9	-	-	-	-	5	1,4	3	0,9	-	-	-	-	-	-	436
8	3,5	-	-	-	-	-	-	3	1,3	-	-	-	-	-	-	437
46	6,7	-	-	-	-	8	1,2	25	3,6	-	-	-	-	-	-	438
50	16,4	-	-	-	-	2	0,7	38	12,5	-	-	-	-	-	-	439
57	8,1	-	-	-	-	9	1,3	19	2,7	-	-	-	-	-	-	440
20	3,9	-	-	-	-	1	0,2	-	-	-	-	-	-	-	-	441
41	4,6	-	-	-	-	5	0,6	3	0,3	-	-	-	-	-	-	442
18	2,6	-	-	-	-	3	0,4	1	0,2	-	-	-	-	-	-	443
6	1,5	-	-	-	-	11	2,7	1	0,3	-	-	-	-	-	-	444
7	1,9	-	-	-	-	2	0,6	3	0,8	-	-	-	-	-	-	445
50	5,0	-	-	-	-	18	1,8	20	2,0	-	-	-	-	-	-	446
88	7,3	-	-	-	-	8	0,6	6	0,5	-	-	-	-	-	-	447
38	4,2	-	-	-	-	17	1,9	23	2,6	-	-	-	-	-	-	448
56	5,0	-	-	-	-	5	0,5	8	0,7	-	-	-	-	-	-	449
21	5,2	-	-	-	-	3	0,7	9	2,3	-	-	-	-	-	-	450
14	6,6	-	-	-	-	1	0,5	-	-	-	-	-	-	-	-	451
22	5,9	-	-	-	-	1	0,3	8	2,1	-	-	-	-	-	-	452
15	3,5	-	-	-	-	2	0,5	-	-	-	-	-	-	-	-	453
-	-	-	-	-	-	1	1,8	-	-	-	-	-	-	-	-	454
54	7,7	-	-	-	-	12	1,7	8	1,1	-	-	-	-	-	-	455
43	4,1	-	-	-	-	28	2,7	10	1,0	-	-	-	-	-	-	456
71	8,6	-	-	-	-	23	2,8	33	4,0	-	-	-	-	-	-	457
51	6,9	-	-	-	-	11	1,5	6	0,8	-	-	-	-	-	-	458
20	4,4	-	-	-	-	9	2,0	18	4,0	-	-	-	-	-	-	459
100	11,8	-	-	-	-	11	1,3	20	2,4	-	-	-	-	-	-	460
14	3,2	-	-	-	-	7	1,6	5	1,2	-	-	-	-	-	-	461
10	4,2	-	-	-	-	2	0,8	1	0,4	-	-	-	-	-	-	462
5	1,2	-	-	-	-	-	-	-	-	-	-	-	-	-	-	463
182	10,0	-	-	-	-	40	2,2	23	1,3	-	-	-	-	-	-	464
74	7,2	-	-	-	-	18	1,8	7	0,7	-	-	-	-	-	-	465
13	5,7	-	-	-	-	3	1,3	3	1,3	-	-	-	-	-	-	466
22	7,7	-	-	-	-	8	2,8	12	4,2	-	-	-	-	-	-	467
25	7,7	-	-	-	-	4	1,2	2	0,6	-	-	-	-	-	-	468
107	8,5	-	-	-	-	6	0,5	15	1,2	-	-	-	-	-	-	469
5	1,9	-	-	-	-	9	3,4	1	0,4	-	-	-	-	-	-	470
126	8,8	-	-	-	-	29	2,0	11	0,8	-	-	-	-	-	-	471
11	4,9	-	-	-	-	2	0,9	4	1,8	-	-	-	-	-	-	472
341	8,2	-	-	-	-	185	4,4	168	4,0	-	-	-	-	-	-	473
51	6,1	-	-	-	-	2	0,2	11	1,3	-	-	-	-	-	-	474
65	6,8	-	-	-	-	10	1,0	16	1,7	-	-	-	-	-	-	475
192	10,6	-	-	-	-	25	1,4	49	2,7	-	-	-	-	-	-	476
16	4,0	-	-	-	-	3	0,8	5	1,3	-	-	-	-	-	-	477
59	7,3	-	-	-	-	7	0,9	7	0,9	-	-	-	-	-	-	478
45	5,0	-	-	-	-	20	2,2	12	1,3	-	-	-	-	-	-	479
46	7,0	-	-	-	-	8	1,2	12	1,8	-	-	-	-	-	-	480
3 164	7,5	-	-	-	-	774	1,9	710	1,7	-	-	-	-	-	-	481

Lfd. Nr.	Gemeinde	Wahlberechtigte	Wähler	Wahlbeteiligung in vH	Insgesamt	Ergebnisse			
						CDU		SPD	
						Anzahl	vH	Anzahl	vH
Ldkr. Minden									
482	Minden, Stadt	34 489	25 091	72,8	24 757	9 395	38,0	10 459	42,2
483	Oeynhaus. Bad, Stadt	10 808	8 321	77,0	8 196	4 481	54,7	2 495	30,4
Amt Dützen									
484	Barkhausen a.d.Porta	2 963	2 551	86,1	2 513	588	23,4	1 495	59,5
485	Böhlhorst	558	501	89,8	494	74	15,0	361	73,1
486	Dützen	1 690	1 504	89,0	1 467	244	16,6	1 079	73,6
487	Haddenhausen	716	595	83,1	583	190	32,6	354	60,7
488	Häverstädt	1 369	1 197	87,4	1 168	174	14,9	910	77,9
489	Oberlütbe	1 197	800	66,8	789	377	47,8	353	44,7
490	Rothenuffeln	1 379	1 136	82,4	1 109	488	44,0	542	48,8
491	Unterlütbe	567	341	60,1	337	80	23,7	189	56,1
Amt Hartum									
492	Eickhorst	631	421	66,7	416	168	40,4	209	50,2
493	Hahlen	2 079	1 747	84,0	1 721	439	25,5	1 092	63,5
494	Hartum	1 227	970	79,1	951	321	33,8	497	52,2
495	Hille	2 584	1 731	67,0	1 706	752	44,1	615	36,1
496	Holzhausen II	1 172	940	80,2	914	288	31,5	485	53,1
497	Nordhemmern	816	599	73,4	576	300	52,1	187	32,5
498	Südhemmern	804	627	78,0	612	258	42,2	282	46,1
Amt Hausberge a.d.Porta									
499	Eiebergen	2 229	1 790	80,3	1 744	575	33,0	950	54,5
500	Hausberge a.d.Porta, Stadt	2 911	2 389	82,1	2 328	459	19,7	1 129	48,5
501	Holtrup	636	531	83,5	513	254	49,5	199	38,8
502	Holzhausen a.d.Porta	2 264	1 889	83,4	1 826	461	25,2	976	53,5
503	Kleinenbremen	1 897	1 497	78,9	1 460	373	25,6	976	66,9
504	Kostedt	360	285	79,2	281	96	34,2	149	53,0
505	Lerbeck	1 710	1 481	86,6	1 443	330	22,9	923	64,0
506	Lohfeld	513	378	73,7	367	103	28,1	176	47,9
507	Meißen	2 325	1 958	84,2	1 927	536	27,8	1 057	54,9
508	Möllbergen	949	786	82,8	754	199	26,4	452	59,9
509	Nammen	1 767	1 427	80,8	1 372	364	26,5	809	59,0
510	Neesen	1 981	1 681	84,9	1 650	573	34,7	827	50,1
511	Uffeln	1 926	1 408	73,1	1 363	443	32,5	790	58,0
512	Veltheim	1 455	1 043	71,7	1 020	315	30,9	562	55,1
513	Vennebeck	667	571	85,6	551	156	28,3	324	58,8
514	Wülpe	367	315	85,8	307	104	33,9	190	61,9
Amt Petershagen (Weser)									
515	Buchholz	128	76	59,4	76	24	31,6	37	48,7
516	Eldagsen	425	266	62,6	266	98	36,8	78	29,3
517	Friedewalde	1 088	930	85,5	918	345	37,6	372	40,5
518	Großenheerse	104	58	55,8	58	20	34,5	14	24,1
519	Hävern	169	122	72,2	122	62	50,8	49	40,1
520	Kutenhausen	958	766	80,0	741	178	24,0	463	62,5
521	Maaslingen	323	194	60,1	189	118	62,4	45	23,8
522	Meßlingen	370	258	69,7	253	130	51,4	94	37,2
523	Ovenstädt	897	583	65,0	568	186	32,7	294	51,8
524	Petershagen (Weser), Stadt	2 508	1 873	74,7	1 835	656	35,7	895	48,8
525	Stemmer	906	758	83,7	741	183	24,7	483	65,2
526	Südfelde	325	286	88,0	280	107	38,2	143	51,1
527	Todtenhausen	1 833	1 602	87,4	1 569	370	23,6	1 025	65,3
Amt Rehme									
528	Dehme	1 338	1 146	85,7	1 121	311	27,8	762	68,0
529	Eidinghausen	3 565	2 793	78,3	2 705	936	34,6	1 530	56,6
530	Lohe	1 503	1 212	80,6	1 160	523	45,1	589	50,8
531	Rehme	4 330	3 440	79,4	3 356	1 031	30,7	2 078	61,9
532	Volmerdingsen	1 840	1 184	64,3	1 166	484	41,5	535	45,9
533	Werste	3 097	2 417	78,0	2 360	771	32,6	1 409	59,7
534	Wulferdingen	1 544	1 007	65,2	992	474	47,8	445	44,9
Amt Windheim									
535	Aminghausen	295	242	82,0	239	52	21,8	171	71,6
536	Bierde	398	273	68,6	269	100	37,2	125	46,4
537	Dankersen	2 403	1 893	78,8	1 866	603	32,3	1 000	53,6
538	Döhren	570	249	43,7	245	104	42,4	80	32,7
539	Frille	489	360	73,6	354	143	40,4	161	45,5
540	Gorspen-Vahlsen	475	342	72,0	338	78	23,1	180	53,2
541	Heimesen	546	282	51,6	280	99	35,3	130	46,4
542	Ilse	325	239	73,5	239	92	38,5	60	25,1

Gültige Stimmen																Lfd. Nr.
davon																
FDP		Zentrum		BdD		DP		DRP		DG		DSU		Parteilose		
Anzahl	vH	Anzahl	vH	Anzahl	vH	Anzahl	vH	Anzahl	vH	Anzahl	vH	Anzahl	vH	Anzahl	vH	
3 904	15,8	-	-	-	-	519	2,1	480	1,9	-	-	-	-	-	-	482
906	11,1	-	-	-	-	222	2,7	92	1,1	-	-	-	-	-	-	483
385	15,3	-	-	-	-	17	0,7	28	1,1	-	-	-	-	-	-	484
54	10,9	-	-	-	-	1	0,2	4	0,8	-	-	-	-	-	-	485
108	7,4	-	-	-	-	27	1,8	9	0,6	-	-	-	-	-	-	486
32	5,5	-	-	-	-	4	0,7	3	0,5	-	-	-	-	-	-	487
56	4,8	-	-	-	-	11	0,9	17	1,5	-	-	-	-	-	-	488
40	5,1	-	-	-	-	4	0,5	15	1,9	-	-	-	-	-	-	489
63	5,7	-	-	-	-	4	0,4	12	1,1	-	-	-	-	-	-	490
32	9,5	-	-	-	-	8	2,4	28	8,3	-	-	-	-	-	-	491
31	7,5	-	-	-	-	2	0,5	6	1,4	-	-	-	-	-	-	492
154	8,9	-	-	-	-	12	0,7	24	1,4	-	-	-	-	-	-	493
113	11,9	-	-	-	-	8	0,8	12	1,3	-	-	-	-	-	-	494
292	17,1	-	-	-	-	23	1,3	24	1,4	-	-	-	-	-	-	495
98	10,7	-	-	-	-	8	0,9	35	3,8	-	-	-	-	-	-	496
78	13,5	-	-	-	-	7	1,2	4	0,7	-	-	-	-	-	-	497
60	9,8	-	-	-	-	5	0,8	7	1,1	-	-	-	-	-	-	498
173	9,9	-	-	-	-	24	1,4	22	1,2	-	-	-	-	-	-	499
686	29,5	-	-	-	-	19	0,8	35	1,5	-	-	-	-	-	-	500
44	8,6	-	-	-	-	5	1,0	11	2,1	-	-	-	-	-	-	501
328	18,0	-	-	-	-	35	1,9	26	1,4	-	-	-	-	-	-	502
78	5,3	-	-	-	-	21	1,4	12	0,8	-	-	-	-	-	-	503
29	10,3	-	-	-	-	3	1,1	4	1,4	-	-	-	-	-	-	504
156	10,8	-	-	-	-	21	1,4	13	0,9	-	-	-	-	-	-	505
67	18,3	-	-	-	-	2	0,5	19	5,2	-	-	-	-	-	-	506
264	13,7	-	-	-	-	39	2,0	31	1,6	-	-	-	-	-	-	507
89	11,8	-	-	-	-	6	0,8	8	1,1	-	-	-	-	-	-	508
162	11,8	-	-	-	-	24	1,8	13	0,9	-	-	-	-	-	-	509
217	13,2	-	-	-	-	21	1,3	12	0,7	-	-	-	-	-	-	510
94	6,9	-	-	-	-	18	1,3	18	1,3	-	-	-	-	-	-	511
106	10,4	-	-	-	-	7	0,7	30	2,9	-	-	-	-	-	-	512
65	11,7	-	-	-	-	3	0,6	3	0,6	-	-	-	-	-	-	513
8	2,6	-	-	-	-	4	1,3	1	0,3	-	-	-	-	-	-	514
5	6,6	-	-	-	-	2	2,6	8	10,5	-	-	-	-	-	-	515
85	32,0	-	-	-	-	-	-	5	1,9	-	-	-	-	-	-	516
68	7,4	-	-	-	-	4	0,4	129	14,1	-	-	-	-	-	-	517
21	36,2	-	-	-	-	-	-	3	5,2	-	-	-	-	-	-	518
5	4,1	-	-	-	-	3	2,5	3	2,5	-	-	-	-	-	-	519
71	9,6	-	-	-	-	7	0,9	22	3,0	-	-	-	-	-	-	520
20	10,6	-	-	-	-	4	2,1	2	1,1	-	-	-	-	-	-	521
15	5,9	-	-	-	-	1	0,4	13	5,1	-	-	-	-	-	-	522
71	12,5	-	-	-	-	2	0,4	15	2,6	-	-	-	-	-	-	523
225	12,3	-	-	-	-	24	1,3	35	1,9	-	-	-	-	-	-	524
42	5,7	-	-	-	-	4	0,5	29	3,9	-	-	-	-	-	-	525
14	5,0	-	-	-	-	2	0,7	14	5,0	-	-	-	-	-	-	526
141	9,0	-	-	-	-	17	1,1	16	1,0	-	-	-	-	-	-	527
33	2,9	-	-	-	-	7	0,6	8	0,7	-	-	-	-	-	-	528
166	6,1	-	-	-	-	36	1,3	37	1,4	-	-	-	-	-	-	529
20	1,7	-	-	-	-	7	0,6	21	1,8	-	-	-	-	-	-	530
185	5,5	-	-	-	-	33	1,0	29	0,9	-	-	-	-	-	-	531
118	10,1	-	-	-	-	16	1,4	13	1,1	-	-	-	-	-	-	532
106	4,5	-	-	-	-	51	2,2	23	1,0	-	-	-	-	-	-	533
51	5,1	-	-	-	-	14	1,4	8	0,8	-	-	-	-	-	-	534
8	3,3	-	-	-	-	2	0,8	6	2,5	-	-	-	-	-	-	535
39	14,5	-	-	-	-	1	0,4	4	1,5	-	-	-	-	-	-	536
212	11,3	-	-	-	-	29	1,6	22	1,2	-	-	-	-	-	-	537
56	22,9	-	-	-	-	3	1,2	2	0,8	-	-	-	-	-	-	538
48	13,5	-	-	-	-	-	-	2	0,6	-	-	-	-	-	-	539
68	20,1	-	-	-	-	2	0,6	10	3,0	-	-	-	-	-	-	540
49	17,5	-	-	-	-	1	0,4	1	0,4	-	-	-	-	-	-	541
81	33,9	-	-	-	-	5	2,1	1	0,4	-	-	-	-	-	-	542

Lfd. Nr.	Gemeinde	Wahlberechtigte	Wähler	Wahlbeteiligung in vH	insgesamt				
						CDU		SPD	
						Anzahl	vH	Anzahl	vH
	noch: Ldkr. Minden, Amt Windheim								
543	Ilserheide	374	186	49,7	185	52	28,1	60	32,4
544	Ilvese	487	217	44,6	213	57	26,8	113	53,1
545	Jössen	317	231	72,9	229	93	40,6	81	35,4
546	Lahde	1 344	1 019	75,8	989	226	22,9	387	39,1
547	Leteln	1 452	1 223	84,2	1 201	190	15,8	865	72,0
548	Neuenknick	675	285	42,2	281	108	38,4	98	34,9
549	Pöpinghausen	320	268	83,8	262	94	35,9	133	50,8
550	Quetzen	692	441	63,7	433	74	17,1	260	60,0
551	Raderhorst	305	152	49,8	152	46	30,2	70	46,0
552	Rosenhagen	249	100	40,2	98	51	52,1	21	21,4
553	Schlüsselburg, Stadt	1 064	826	77,6	818	328	40,1	410	50,1
554	Seelenfeld	200	84	42,0	83	19	22,9	34	41,0
555	Wietersheim	713	616	86,4	607	140	23,1	417	68,7
556	Windheim	991	646	65,2	632	220	34,8	221	35,0
557	Zusammen	130 941	99 646	76,1	97 704	33 934	34,7	48 510	49,6
	Ldkr. Paderborn								
558	Lippspringe, Bad, Stadt	6 088	4 852	79,7	4 811	3 105	64,5	1 244	25,9
559	Paderborn, Stadt	34 667	28 599	82,5	28 328	18 712	66,1	6 623	23,4
	Amt Altenbeken								
560	Altenbeken	2 200	1 911	86,9	1 889	1 324	70,1	357	18,9
561	Benhausen	552	495	89,7	492	347	70,5	64	13,0
562	Buke	572	491	85,8	482	311	64,5	110	22,8
563	Marienloh	535	462	86,4	458	305	66,6	111	24,2
564	Neuenbeken	893	755	84,5	740	535	72,3	124	16,8
565	Schwaney	825	683	82,8	674	539	80,0	97	14,4
	Amt Delbrück								
566	Delbrück, Stadt	1 539	1 377	89,5	1 362	1 023	75,1	173	12,7
567	Dorfbauerschaft	1 400	1 242	88,7	1 225	1 007	82,2	90	7,4
568	Hagen	881	806	91,5	790	688	87,1	46	5,8
569	Ostenland	2 209	1 888	85,5	1 854	1 536	82,9	160	8,6
570	Westenholz	1 402	1 256	89,6	1 243	1 054	84,8	61	4,9
571	Westerloh	1 441	1 274	88,4	1 261	1 090	86,4	86	6,8
	Amt Kirchborchen								
572	Alfen	669	544	81,3	535	357	66,7	129	24,1
573	Dahl	537	468	87,2	460	323	70,2	74	16,1
574	Dörenhagen	535	432	80,7	430	310	72,1	54	12,5
575	Kirchborchen	1 306	1 124	86,1	1 115	697	62,5	221	19,8
576	Nordborchen	858	765	89,2	757	526	69,5	128	16,9
577	Wewer	1 538	1 268	82,4	1 247	757	60,7	350	28,0
	Amt Neuhaus								
578	Elsen	3 061	2 620	85,6	2 586	1 810	70,0	504	19,5
579	Hövelhof	3 635	3 093	85,1	3 056	2 268	74,2	521	17,1
580	Schloß Neuhaus	6 144	4 843	78,8	4 749	3 012	63,4	1 208	25,5
581	Sande	1 244	1 046	84,1	1 030	825	80,1	113	11,0
582	Stukenbrock	3 812	3 290	86,3	3 226	2 447	75,9	542	16,8
583	Zusammen	78 543	65 584	83,5	64 800	44 908	69,3	13 190	20,4

Lfd. Nr.	Gemeinde	Wahlberechtigte	Wähler	Wahlbeteiligung in vH	insgesamt	CDU		SPD	
						Anzahl	vH	Anzahl	vH
						Ldkr. Warburg			
584	Warburg, Stadt	6 736	5 600	83,1	5 515	4 089	74,1	837	15,2
Amt Borgentreich									
585	Borgentreich, Stadt	1 151	1 038	90,2	1 013	826	81,6	118	11,6
586	Borgholz, Stadt	833	718	86,2	706	551	78,0	113	16,0
587	Bühne	695	566	81,4	559	475	85,0	42	7,5
588	Daseburg	868	756	87,1	746	550	73,7	104	14,0
589	Drankhausen	54	52	96,3	52	50	96,2	1	1,9
590	Großeneder	539	444	82,4	438	343	78,3	71	16,2
591	Körbecke	663	582	87,8	579	519	89,6	27	4,7
592	Lütgeneder	340	315	92,6	307	283	92,2	19	6,2
593	Manrode	327	293	89,6	285	234	82,1	20	7,0
594	Muddenhagen	148	146	98,6	143	134	93,7	1	0,7
595	Natingen	194	183	94,3	182	167	91,8	10	5,5
596	Natzungen	513	453	88,3	449	390	86,8	42	9,4
597	Rösebeck	392	355	90,6	347	278	80,1	29	8,4
Amt Dringenberg-Gehrden									
598	Altenheerse	275	245	89,1	240	190	79,2	38	15,8
599	Auenhausen	110	100	90,9	99	72	72,7	11	11,1
600	Dringenberg, Stadt	818	705	86,2	696	438	63,0	163	23,4
601	Frohnhausen	205	167	81,5	166	147	88,6	12	7,2
602	Gehrden, Stadt	573	502	87,6	496	379	76,4	98	19,8
603	Hampenhansen	62	51	82,3	51	47	92,2	2	3,9
604	Kühlse	85	84	98,8	82	78	95,0	2	2,5
605	Neuenheerse	797	665	83,4	660	510	77,3	98	14,8
606	Siddessen	295	266	90,2	264	188	71,2	41	15,5
607	Willebadessen, Stadt	1 418	1 201	84,7	1 182	881	74,6	245	20,7
Amt Peckelsheim									
608	Borlinghausen	304	262	86,2	257	173	67,3	67	26,1
609	Eissen	466	416	89,3	414	336	81,2	51	12,3
610	Engar	133	110	82,7	110	76	69,1	28	25,5
611	Fölsen	126	109	86,5	109	95	87,1	9	8,3
612	Helmer	160	144	90,0	140	112	80,0	22	15,7
613	Ikenhausen	134	123	91,8	122	90	73,8	19	15,5
614	Löwen	318	245	77,0	243	189	77,8	38	15,7
615	Niesen	371	298	80,3	289	241	83,4	27	9,3
616	Peckelsheim, Stadt	1 116	935	83,8	923	694	75,2	155	16,8
617	Schweckhausen	179	151	84,4	149	76	51,0	53	35,6
618	Willegassen	73	64	87,7	64	48	75,0	8	12,5
Amt Warburg, Land									
619	Bonenburg	668	578	86,5	568	411	72,4	126	22,2
620	Dalheim	111	98	88,3	97	55	56,7	34	35,0
621	Dössel	425	376	88,5	371	307	82,7	30	8,1
622	Germete	503	441	87,7	435	359	82,5	39	9,0
623	Herlinghausen	279	243	87,1	232	96	41,4	124	53,4
624	Hohenwepel	426	371	87,1	364	266	73,1	37	10,1
625	Kalenberg	269	231	85,9	229	169	73,8	44	19,2
626	Menne	449	367	81,7	358	294	82,1	40	11,2

Lfd. Nr.	Gemeinde	Wahlberechtigte	Wähler	Wahlbeteiligung in vH	insgesamt				
						CDU.		SPD	
						Anzahl	vH	Anzahl	vH
	noch: Ldkr. Warburg, Amt Warburg, Land								
627	Nörde	477	421	88,3	418	385	92,1	28	6,7
628	Ossendorf	681	590	86,6	578	437	75,6	100	17,3
629	Rimbeck	963	827	85,9	815	634	77,8	115	14,1
630	Scherfede	1 863	1 615	86,7	1 595	1 143	71,7	271	17,0
631	Welda	493	453	91,9	449	379	84,4	47	10,5
632	Wormeln	371	326	87,9	319	236	74,0	46	14,4
633	Zusammen	29 449	25 281	85,8	24 905	19 120	76,8	3 702	14,9
	Ldkr. Wiedenbrück								
634	Gütersloh, Stadt	33 577	25 007	74,5	24 695	11 012	44,6	9 288	37,6
635	Rheda, Stadt	8 114	6 445	79,4	6 359	3 540	55,7	1 945	30,6
636	Wiedenbrück, Stadt	9 289	7 599	81,8	7 493	5 271	70,4	1 656	22,1
637	Nordrheda-Ems	466	385	82,6	379	275	72,5	63	16,6
	Amt Avenwedde								
638	Avenwedde	5 038	4 144	82,3	4 073	2 806	68,9	889	21,8
639	Friedrichsdorf	605	508	84,0	506	298	58,9	136	26,9
640	Spexard	2 190	1 840	84,0	1 820	1 277	70,2	403	22,1
	Amt Herzebrock								
641	Clarholz	2 402	2 114	88,0	2 076	1 719	82,8	260	12,5
642	Herzebrock	3 838	3 450	89,9	3 404	2 642	77,6	506	14,8
643	Lette	1 064	969	91,1	947	812	85,7	91	9,6
	Amt Reckenberg								
644	Batenhorst	885	807	91,2	794	642	80,9	107	13,5
645	Langenberg	2 507	2 238	89,3	2 204	1 467	66,6	444	20,2
646	Lintel	806	733	90,9	725	598	82,5	90	12,4
647	Sankt Vit	664	591	89,0	579	483	83,4	54	9,3
	Amt Rietberg								
648	Bokel	708	624	88,1	611	546	89,4	30	4,9
649	Druffel	560	498	88,9	491	411	83,7	49	9,9
650	Mastholte	1 038	930	89,6	908	777	85,6	88	9,7
651	Moese	1 184	1 031	87,1	1 015	882	86,9	72	7,1
652	Neuenkirchen	1 962	1 783	90,9	1 768	1 409	79,7	249	14,1
653	Rietberg, Stadt	3 331	2 945	88,4	2 918	1 936	66,4	552	18,9
654	Varensell	1 542	1 362	88,3	1 341	1 168	87,1	129	9,6
655	Westerwiehe	1 178	1 049	89,0	1 029	871	84,6	81	7,9
	Amt Verl								
656	Bornholte	1 893	1 646	87,0	1 621	1 163	71,8	352	21,7
657	Liemke	3 977	3 339	84,0	3 270	2 318	70,9	734	22,4
658	Österwiehe	1 166	1 000	85,8	985	824	83,7	80	8,1
659	Sende	2 549	2 075	81,4	2 038	1 335	65,5	574	28,2
660	Verl	3 252	2 795	85,9	2 754	1 899	69,0	633	23,0
661	Zusammen	95 785	77 907	81,3	76 803	48 381	63,0	19 555	25,5
662	Landkreise insgesamt	910 554	735 628	80,8	723 739	337 946	46,7	289 334	40,0

Gültige Stimmen															Lfd. Nr.	
davon																
FDP		Zentrum		BdD		DP		DRP		DG		DSU		Parteilose		
Anzahl	vH	Anzahl	vH	Anzahl	vH	Anzahl	vH	Anzahl	vH	Anzahl	vH	Anzahl	vH	Anzahl	vH	
3	0,7	-	-	-	-	2	0,5	-	-	-	-	-	-	-	-	627
23	4,0	-	-	-	-	18	3,1	-	-	-	-	-	-	-	-	628
43	5,3	-	-	-	-	23	2,8	-	-	-	-	-	-	-	-	629
133	8,3	-	-	-	-	48	3,0	-	-	-	-	-	-	-	-	630
9	2,0	-	-	-	-	14	3,1	-	-	-	-	-	-	-	-	631
13	4,1	-	-	-	-	24	7,5	-	-	-	-	-	-	-	-	632
1 330	5,3	-	-	-	-	753	3,0	-	-	-	-	-	-	-	-	633
3 307	13,4	104	0,4	-	-	595	2,4	389	1,6	-	-	-	-	-	-	634
640	10,1	26	0,4	-	-	162	2,5	46	0,7	-	-	-	-	-	-	635
383	5,1	56	0,7	-	-	80	1,1	47	0,6	-	-	-	-	-	-	636
20	5,3	4	1,1	-	-	16	4,2	1	0,3	-	-	-	-	-	-	637
181	4,5	31	0,8	-	-	140	3,4	26	0,6	-	-	-	-	-	-	638
54	10,6	2	0,4	-	-	11	2,2	5	1,0	-	-	-	-	-	-	639
52	2,9	59	3,2	-	-	17	0,9	12	0,7	-	-	-	-	-	-	640
41	2,0	37	1,8	-	-	18	0,9	1	0,0	-	-	-	-	-	-	641
138	4,1	37	1,1	-	-	68	2,0	13	0,4	-	-	-	-	-	-	642
16	1,7	9	1,0	-	-	16	1,7	3	0,3	-	-	-	-	-	-	643
21	2,6	12	1,5	-	-	9	1,1	3	0,4	-	-	-	-	-	-	644
104	4,7	149	6,6	-	-	34	1,6	6	0,3	-	-	-	-	-	-	645
16	2,2	10	1,4	-	-	11	1,5	-	-	-	-	-	-	-	-	646
17	3,0	5	0,9	-	-	17	2,9	3	0,5	-	-	-	-	-	-	647
11	1,8	10	1,6	-	-	12	2,0	2	0,3	-	-	-	-	-	-	648
11	2,3	11	2,3	-	-	6	1,2	3	0,6	-	-	-	-	-	-	649
5	0,6	31	3,4	-	-	4	0,4	3	0,3	-	-	-	-	-	-	650
24	2,4	26	2,5	-	-	8	0,8	3	0,3	-	-	-	-	-	-	651
34	1,9	61	3,5	-	-	11	0,6	4	0,2	-	-	-	-	-	-	652
131	4,5	266	9,1	-	-	21	0,7	12	0,4	-	-	-	-	-	-	653
27	2,9	12	0,9	-	-	4	0,3	1	0,1	-	-	-	-	-	-	654
27	2,6	39	3,8	-	-	7	0,7	4	0,4	-	-	-	-	-	-	655
62	3,8	31	1,9	-	-	8	0,5	5	0,3	-	-	-	-	-	-	656
113	3,5	50	1,5	-	-	38	1,2	17	0,5	-	-	-	-	-	-	657
27	2,7	42	4,3	-	-	7	0,7	5	0,5	-	-	-	-	-	-	658
74	3,6	20	1,0	-	-	24	1,2	11	0,5	-	-	-	-	-	-	659
126	4,6	54	1,9	-	-	32	1,1	10	0,4	-	-	-	-	-	-	660
5 662	7,4	1 194	1,5	-	-	1 376	1,8	635	0,8	-	-	-	-	-	-	661
65 693	9,1	6 686	0,9	-	-	16 733	2,3	7 347	1,0	-	-	-	-	-	-	662

Lfd. Nr.	Gemeinde	Wahlberechtigte	Wähler	Wahlbeteiligung in vH	Insgesamt	CDU		SPD	
						Anzahl	vH	Anzahl	vH
						1	Krfr.St. Bochum	248 659	192 955
2	" Castrop-Rauxel	57 934	45 441	78,4	44 862	19 255	42,9	23 268	51,9
3	" Dortmund	452 015	340 638	75,4	337 299	127 681	37,8	180 674	53,6
4	" Hagen	133 011	99 013	74,4	98 065	40 593	41,4	46 068	47,0
5	" Hamm (Westf.)	48 154	36 845	76,5	36 450	17 718	48,6	13 527	37,1
6	" Herne	81 350	63 437	78,0	62 686	26 155	41,7	32 809	52,3
7	" Iserlohn	38 185	27 733	72,6	27 417	12 181	44,4	11 025	40,2
8	" Lüdenscheid	40 637	30 024	73,9	29 733	11 911	40,0	13 737	46,2
9	" Lünen	47 105	38 892	82,6	38 463	16 070	41,8	20 050	52,1
10	" Siegen	32 997	24 925	75,5	24 640	12 122	49,2	8 044	32,6
11	" Wanne-Eickel	72 865	55 499	76,2	54 885	22 516	41,0	29 103	53,0
12	" Wattenscheid	54 180	41 972	77,5	41 540	17 349	41,8	21 985	52,9
13	" Witten	67 267	53 519	79,6	52 912	19 227	36,3	28 982	54,8
14	Kreisfreie Städte insgesamt	1 374 359	1 050 893	76,5	1 040 074	422 046	40,6	527 018	50,7
Ldkr. Altena									
15	Altena, Stadt	16 778	13 619	81,2	13 407	5 319	39,7	6 034	45,0
16	Plettenberg, Stadt	18 914	13 962	73,8	13 800	5 615	40,7	5 943	43,1
17	Werdohl, Stadt	14 727	11 493	78,0	11 367	4 420	38,9	5 055	44,5
18	Herscheid	3 294	2 404	73,0	2 379	918	38,6	1 041	43,8
19	Nachrodt-Wiblingwerde	4 101	3 333	81,3	3 275	1 297	39,6	1 655	50,5
Amt Halver									
20	Halver	9 185	6 342	69,0	6 291	2 840	45,1	2 477	39,4
21	Schalksmühle	3 152	2 301	73,0	2 277	1 078	47,3	899	39,5
Amt Kierspe									
22	Kierspe	6 905	4 984	72,2	4 950	1 970	39,8	2 101	42,5
23	Rönsahl	895	692	77,3	677	326	48,1	166	24,5
Amt Lüdenscheid									
24	Hülscheid	3 279	2 499	76,2	2 470	820	33,2	1 392	56,4
25	Lüdenscheid-Land	13 845	10 650	76,9	10 524	3 769	35,8	5 161	49,0
Amt Meinerzhagen									
26	Meinerzhagen	6 224	4 586	73,7	4 545	1 776	39,1	1 962	43,2
27	Valbert	2 355	1 834	77,9	1 813	643	35,5	591	32,6
Amt Neuenrade									
28	Dahle	1 593	1 291	81,0	1 258	570	45,3	558	44,4
29	Neuenrade, Stadt	3 380	2 726	80,7	2 694	1 268	47,1	1 127	41,8
30	Zusammen	108 627	82 716	76,1	81 727	32 629	39,9	36 162	44,3
Ldkr. Arnsberg									
31	Arnsberg, Stadt	14 419	12 207	84,7	12 075	6 947	57,5	3 509	29,1
32	Neheim-Hüsten, Stadt	22 135	18 128	81,9	17 960	9 822	54,7	6 339	35,3
Amt Balve									
33	Affeln	512	444	86,7	439	359	81,8	57	13,0
34	Altenaffeln	286	251	87,8	251	187	74,5	54	21,5
35	Asbeck	104	96	92,3	94	68	72,3	20	21,3
36	Balve, Stadt	2 096	1 719	82,0	1 704	1 120	65,7	395	23,2
37	Beckum	672	562	83,6	559	379	67,8	135	24,1
38	Blintrop	190	168	88,4	167	140	83,8	15	9,0
39	Eisborn	338	281	83,1	279	211	75,6	38	13,6
40	Garbeck	1 149	927	80,7	920	721	78,4	150	16,3
41	Küntrop	420	374	89,0	371	305	82,2	56	15,1
42	Langenholthausen	418	393	94,0	392	340	86,7	40	10,2
43	Mellen	325	278	85,5	274	167	60,9	53	19,4
44	Volkringhausen	332	277	83,4	274	176	64,3	65	23,7

Lfd. Nr.	Gemeinde	Wahlberechtigte	Wähler	Wahlbeteiligung in vH	insgesamt				
						CDU		SPD	
						Anzahl	vH	Anzahl	vH
noch: Ldkr. Arnberg									
Amt Freienohl									
45	Altenhellefeld	189	177	93,7	172	122	70,9	20	11,6
46	Breitenbruch	102	97	95,1	97	71	73,2	15	15,5
47	Freienohl, Stadt	2 569	2 208	85,9	2 184	1 199	54,9	786	36,0
48	Grevenstein	465	430	92,5	422	275	65,2	78	18,5
49	Hellefeld	370	333	90,0	328	254	77,4	52	15,9
50	Herblinghausen	116	103	88,8	101	73	72,3	16	15,8
51	Linnepe	223	211	94,6	209	92	44,0	101	48,3
52	Meinkenbracht	120	104	86,7	103	90	87,4	7	6,8
53	Oeventrop	3 455	3 133	90,7	3 095	1 723	55,7	1 207	39,0
54	Rumbeck	463	400	86,4	393	265	67,4	104	26,4
55	Uentrop	197	184	93,4	181	116	64,1	54	29,8
56	Visbeck	124	102	82,3	101	68	67,3	16	15,8
Amt Hüsten									
57	Bachum	293	244	83,3	241	169	70,1	53	22,0
58	Bruchhausen	1 368	1 239	90,6	1 222	781	63,9	365	29,9
59	Echthausen	669	571	85,4	565	301	53,3	172	30,4
Enkhausen und Estinghausen									
60	Estinghausen	330	283	85,8	281	197	70,1	66	23,5
61	Hachen	1 270	1 085	85,4	1 078	620	57,5	382	35,4
62	Herdringen	1 159	968	83,5	968	629	65,0	249	25,7
63	Hövel	290	275	94,8	273	177	64,9	20	7,3
64	Holzen	661	553	83,7	547	395	72,2	87	15,9
65	Langscheid	825	703	85,2	698	416	59,6	170	24,3
66	Müschede	1 014	854	84,2	848	534	63,0	261	30,8
67	Niedersimer	673	577	85,7	569	309	54,3	204	35,9
68	Stemel	365	330	90,4	324	139	42,9	173	53,4
69	Voßwinkel	1 132	1 014	89,6	1 008	751	74,5	174	17,3
70	Wennigloh	382	327	85,6	325	182	56,0	97	29,8
Amt Sundern (Sauerland)									
71	Allendorf	722	653	90,4	647	498	77,0	107	16,6
72	Amecke	520	466	89,6	459	347	75,6	72	15,7
73	Endorf	816	762	93,4	751	593	78,9	111	14,8
74	Hagen und Wildewiese	435	409	94,0	400	346	86,5	42	10,5
75	Stockum	881	822	93,3	816	684	83,8	100	12,3
76	Sundern (Sauerland)	4 326	3 810	88,1	3 767	2 687	71,3	786	20,9
77	Westenfeld	511	481	94,1	476	346	72,7	102	21,4
Amt Warstein									
78	Allagen	1 588	1 451	91,4	1 434	1 062	74,1	253	17,6
79	Belecke, Stadt	2 588	2 275	87,9	2 257	1 383	61,3	670	29,7
80	Hirschberg, Stadt	1 011	897	88,7	882	618	70,1	176	19,9
81	Mülheim	301	260	86,4	259	211	81,5	30	11,6
82	Sichtigvor	921	841	91,3	837	540	64,5	211	25,2
83	Waldhausen	240	215	89,6	214	177	82,8	18	8,4
84	Warstein, Stadt	5 759	4 977	86,4	4 921	2 835	57,6	1 775	36,1
85	Zusammen	82 839	70 929	85,6	70 212	43 217	61,6	20 308	28,9
Ldkr. Brilon									
86	Brilon, Stadt	8 266	7 050	85,3	6 968	3 895	55,9	2 237	32,1
87	Obermarsberg, Stadt	1 206	1 003	83,2	979	654	66,8	234	23,9
88	Winterberg, Stadt	2 376	2 023	85,1	2 001	1 281	64,0	398	19,9
Amt Bigge									
89	Altenbüren	509	475	93,3	468	377	80,5	63	13,5
90	Antfeld	585	519	88,7	518	366	70,7	113	21,8
91	Assinghausen	589	518	87,9	511	390	76,3	51	10,0
92	Bigge	1 814	1 559	85,9	1 525	1 093	71,7	291	19,1
93	Bruchhausen	594	560	94,3	547	464	84,8	43	7,9
94	Brunskappel	245	225	91,8	223	169	75,8	37	16,6
95	Elleringhausen	583	538	92,3	532	427	80,3	57	10,7
96	Elpe	420	375	89,3	370	245	66,2	95	25,7
97	EShoff	51	45	88,2	45	31	68,9	9	20,0
98	Grimlinghausen	25	18	72,0	18	13	72,2	3	16,7
99	Helmeringhausen	204	190	93,1	187	153	81,8	24	12,8
100	Olsberg	2 116	1 841	87,0	1 822	1 356	74,4	326	17,9
101	Siedlinghausen	1 310	1 152	87,9	1 135	823	72,5	157	13,8
102	Wiemerlinghausen	492	460	93,5	455	357	78,4	67	14,7
103	Wullmeringhausen	328	292	89,0	290	207	71,4	55	19,0

Lfd. Nr.	Gemeinde	Wahlberechtigte	Wähler	Wahlbeteiligung in vH	insgesamt	CDU		SPD	
						Anzahl	vH	Anzahl	vH
noch: Ldkr. Brilon									
Amt Hallenberg									
104	Braunshausen	194	185	95,4	183	167	91,3	6	3,3
105	Hallenberg, Stadt	1 572	1 301	82,8	1 284	1 024	79,8	153	11,9
106	Hesborn	648	576	88,9	563	429	76,2	66	11,7
107	Liesen	456	432	94,7	429	359	83,7	59	13,7
108	Züschen	1 188	1 066	89,7	1 055	873	82,8	138	13,1
Amt Medebach									
109	Berge	86	76	88,4	76	71	93,4	-	-
110	Deifeld	234	176	75,2	174	139	79,9	26	15,0
111	Dreislar	199	192	96,5	192	172	89,6	6	3,1
112	Düdinghausen	326	302	92,6	297	251	84,5	31	10,4
113	Küstelberg	210	198	94,3	191	126	66,0	57	29,9
114	Medebach, Stadt	2 276	2 072	91,0	2 045	1 622	79,3	284	13,9
115	Medelon	369	346	93,8	341	298	87,4	19	5,6
116	Oberschledorn	439	390	88,8	381	304	79,8	45	11,8
117	Referinghausen	225	207	92,0	204	161	78,9	27	13,3
118	Titmaringhausen	160	149	93,1	148	114	77,0	22	14,9
Amt Niedermarsberg									
119	Beringhausen	688	596	86,6	585	383	65,5	150	25,6
120	Borntosten	126	119	94,4	119	53	44,5	27	22,7
121	Bredelar	910	751	82,5	729	306	42,0	279	38,3
122	Erlinghausen	545	493	90,5	474	320	67,5	95	20,0
123	Giershagen	836	723	86,5	717	398	55,5	214	29,9
124	Heddinghausen	188	160	85,1	157	102	64,9	36	22,9
125	Helminghausen	221	194	87,8	192	118	61,4	44	22,9
126	Kanstein	352	318	90,3	313	192	61,4	67	21,4
127	Leitmar	251	220	87,6	213	131	61,5	54	25,4
128	Niedermarsberg, Stadt	4 408	3 750	85,1	3 702	2 176	58,8	1 013	27,4
129	Padberg	498	366	73,5	357	178	49,9	137	38,4
130	Udorf	214	188	87,9	184	127	69,0	34	18,5
Amt Niedersfeld									
131	Altastenberg	238	217	91,2	211	150	71,1	34	16,1
132	Elkeringhausen	198	186	93,9	185	152	82,2	21	11,3
133	Grönebach	397	364	91,7	358	301	84,1	36	10,1
134	Hildfeld	247	236	95,5	235	181	77,0	27	11,5
135	Niedersfeld	825	752	91,2	748	599	80,1	86	11,5
136	Silbach	554	503	90,8	494	426	86,3	56	11,3
Amt Thülen									
137	Alme	1 050	845	80,5	838	541	64,6	188	22,4
138	Bontkirchen	426	393	92,3	385	243	63,1	96	24,9
139	Hoppecke	775	689	88,9	682	379	55,6	186	27,3
140	Madfeld	731	501	68,5	492	246	50,0	167	34,0
141	Messinghausen	659	566	85,9	556	387	69,6	127	22,9
142	Nehden	235	219	93,2	218	201	92,2	6	2,8
143	Radlinghausen	78	71	91,0	71	56	78,9	3	4,2
144	Rixen	79	66	83,5	66	51	77,3	8	12,1
145	Rösenbeck	386	302	78,2	297	187	63,0	65	21,9
146	Scharfenberg	590	523	88,6	515	336	65,2	106	20,6
147	Thülen	491	442	90,0	434	346	79,7	46	10,6
148	Wülfte	190	175	92,1	175	130	74,3	29	16,6
149	Zusammen	47 681	41 439	86,9	40 859	27 807	68,1	8 636	21,1
Ennepe-Ruhr-Kreis									
150	Ennepetal, Stadt	19 784	15 500	78,3	15 331	5 544	36,1	7 681	50,1
151	Gevelsberg, Stadt	22 654	17 233	76,1	16 959	5 736	33,8	8 911	52,6
152	Hattingen, Stadt	18 700	14 668	78,4	14 480	6 341	43,8	6 378	44,0
153	Herbede, Stadt	8 122	6 436	79,2	6 296	1 668	26,5	3 749	59,6
154	Herdecke, Stadt	11 515	8 912	77,4	8 801	2 709	30,8	5 028	57,1
155	Schwelm, Stadt	23 688	17 990	75,9	17 767	7 125	40,1	8 381	47,2
156	Wetter (Ruhr), Stadt	9 775	7 633	78,1	7 543	2 706	35,9	3 803	50,4
Amt Blankenstein									
157	Blankenstein, Stadt	1 594	1 337	83,9	1 313	747	56,9	427	32,5
158	Buchholz	1 216	911	74,9	900	314	34,9	474	52,6
159	Holthausen	1 256	1 043	83,0	1 031	305	29,6	574	55,7
160	Niedersprockhövel	4 903	4 182	85,3	4 124	1 178	28,6	2 166	52,5
161	Obersprockhövel	1 266	1 015	80,2	999	279	27,9	533	53,4
162	Welper	6 610	5 581	84,4	5 517	1 933	35,0	3 321	60,2

Gültige Stimmen															Lfd. Nr.	
davon																
FDP		Zentrum		BdD		DP		DRP		DG		DSU		Parteilose		
Anzahl	vH	Anzahl	vH	Anzahl	vH	Anzahl	vH	Anzahl	vH	Anzahl	vH	Anzahl	vH	Anzahl	vH	
7	3,8	-	-	-	-	3	1,6	-	-	-	-	-	-	-	-	104
50	3,9	30	2,3	-	-	27	2,1	-	-	-	-	-	-	-	-	105
35	6,2	7	1,3	-	-	26	4,6	-	-	-	-	-	-	-	-	106
5	1,2	2	0,5	-	-	4	0,9	-	-	-	-	-	-	-	-	107
20	1,9	11	1,0	-	-	13	1,2	-	-	-	-	-	-	-	-	108
5	6,6	-	-	-	-	-	-	-	-	-	-	-	-	-	-	109
6	3,4	1	0,6	-	-	2	1,1	-	-	-	-	-	-	-	-	110
9	4,7	2	1,0	-	-	3	1,6	-	-	-	-	-	-	-	-	111
5	1,7	5	1,7	-	-	5	1,7	-	-	-	-	-	-	-	-	112
2	1,0	1	0,5	-	-	5	2,6	-	-	-	-	-	-	-	-	113
70	3,4	43	2,1	-	-	26	1,3	-	-	-	-	-	-	-	-	114
3	0,9	12	3,5	-	-	9	2,6	-	-	-	-	-	-	-	-	115
14	3,7	7	1,8	-	-	11	2,9	-	-	-	-	-	-	-	-	116
7	3,4	7	3,4	-	-	2	1,0	-	-	-	-	-	-	-	-	117
7	4,7	3	2,0	-	-	2	1,4	-	-	-	-	-	-	-	-	118
14	2,4	36	6,2	-	-	2	0,3	-	-	-	-	-	-	-	-	119
10	8,4	26	21,9	-	-	3	2,5	-	-	-	-	-	-	-	-	120
67	9,2	58	7,9	-	-	19	2,6	-	-	-	-	-	-	-	-	121
28	5,9	23	4,9	-	-	8	1,7	-	-	-	-	-	-	-	-	122
31	4,3	68	9,5	-	-	6	0,8	-	-	-	-	-	-	-	-	123
7	4,5	7	4,5	-	-	5	3,2	-	-	-	-	-	-	-	-	124
23	12,0	3	1,6	-	-	4	2,1	-	-	-	-	-	-	-	-	125
7	2,2	38	12,1	-	-	9	2,9	-	-	-	-	-	-	-	-	126
15	7,0	-	-	-	-	13	6,1	-	-	-	-	-	-	-	-	127
235	6,3	237	6,4	-	-	41	1,1	-	-	-	-	-	-	-	-	128
11	3,1	23	6,4	-	-	8	2,2	-	-	-	-	-	-	-	-	129
9	4,9	4	2,2	-	-	10	5,4	-	-	-	-	-	-	-	-	130
20	9,5	1	0,5	-	-	6	2,8	-	-	-	-	-	-	-	-	131
4	2,2	2	1,1	-	-	6	3,2	-	-	-	-	-	-	-	-	132
4	1,1	8	2,2	-	-	9	2,5	-	-	-	-	-	-	-	-	133
17	7,3	9	3,8	-	-	1	0,4	-	-	-	-	-	-	-	-	134
20	2,7	31	4,1	-	-	12	1,6	-	-	-	-	-	-	-	-	135
5	1,0	2	0,4	-	-	5	1,0	-	-	-	-	-	-	-	-	136
43	5,1	46	5,5	-	-	20	2,4	-	-	-	-	-	-	-	-	137
11	2,9	35	9,1	-	-	-	-	-	-	-	-	-	-	-	-	138
28	4,1	67	9,8	-	-	22	3,2	-	-	-	-	-	-	-	-	139
28	5,7	42	8,5	-	-	9	1,8	-	-	-	-	-	-	-	-	140
18	3,2	16	2,9	-	-	8	1,4	-	-	-	-	-	-	-	-	141
6	2,8	1	0,4	-	-	4	1,8	-	-	-	-	-	-	-	-	142
1	1,4	6	8,5	-	-	5	7,0	-	-	-	-	-	-	-	-	143
1	1,5	1	1,5	-	-	5	7,6	-	-	-	-	-	-	-	-	144
10	3,3	35	11,8	-	-	-	-	-	-	-	-	-	-	-	-	145
25	4,8	24	4,7	-	-	24	4,7	-	-	-	-	-	-	-	-	146
13	3,0	21	4,8	-	-	8	1,9	-	-	-	-	-	-	-	-	147
3	1,7	9	5,1	-	-	4	2,3	-	-	-	-	-	-	-	-	148
1 869	4,6	1 681	4,1	-	-	866	2,1	-	-	-	-	-	-	-	-	149
1 697	11,1	-	-	-	-	284	1,9	-	-	-	-	125	0,8	-	-	150
1 915	11,3	-	-	-	-	276	1,6	-	-	-	-	121	0,7	-	-	151
1 036	7,2	-	-	-	-	346	2,4	295	2,0	-	-	84	0,6	-	-	152
624	9,9	-	-	-	-	154	2,4	80	1,3	-	-	21	0,3	-	-	153
855	9,7	-	-	-	-	93	1,1	108	1,2	-	-	8	0,1	-	-	154
1 835	10,3	-	-	-	-	377	2,1	-	-	-	-	49	0,3	-	-	155
731	9,7	-	-	-	-	79	1,0	212	2,8	-	-	12	0,2	-	-	156
86	6,6	-	-	-	-	36	2,7	14	1,1	-	-	3	0,2	-	-	157
86	9,6	-	-	-	-	16	1,8	10	1,1	-	-	-	-	-	-	158
105	10,2	-	-	-	-	25	2,4	20	1,9	-	-	2	0,2	-	-	159
621	15,1	-	-	-	-	100	2,4	47	1,1	-	-	12	0,3	-	-	160
143	14,3	-	-	-	-	39	3,9	3	0,3	-	-	2	0,2	-	-	161
182	3,3	-	-	-	-	36	0,7	37	0,7	-	-	8	0,1	-	-	162

Lfd. Nr.	Gemeinde	Wahlberechtigte	Wähler	Wahlbeteiligung in vH	insgesamt	Parteien			
						CDU		SPD	
						Anzahl	vH	Anzahl	vH
noch: Ennepe-Ruhr-Kreis									
Amt Breckerfeld									
163	Breckerfeld, Stadt	3 973	2 856	71,9	2 821	948	33,6	1 217	43,2
164	Dahl	3 429	2 649	77,3	2 604	797	30,6	1 456	55,9
165	Waldbauer	633	464	73,3	452	174	38,5	180	39,8
Amt Haßlinghausen									
166	Gennebreck	1 627	1 305	80,2	1 299	616	47,4	479	36,9
167	Haßlinghausen	4 857	3 881	79,9	3 823	1 131	29,6	2 127	55,6
168	Hiddinghausen	956	749	78,3	741	181	24,4	438	59,1
169	Linderhausen	1 179	965	81,8	950	231	24,3	578	60,8
Amt Hattingen									
170	Altendorf	3 861	3 051	79,0	3 009	1 771	58,9	1 096	36,4
171	Bredenscheid-Stüter	3 095	2 597	83,9	2 547	728	28,6	1 512	59,4
172	Niederelfringhausen	201	152	75,6	151	97	64,3	44	29,1
173	Oberelfringhausen	341	238	69,8	230	126	54,8	62	26,9
174	Oberstüter	198	170	85,9	170	67	39,4	73	43,0
175	Winz	5 082	4 328	85,2	4 262	2 191	51,4	1 733	40,7
Amt Volmarstein									
176	Asbeck	340	274	80,6	270	67	24,8	150	55,5
177	Berge	804	625	77,7	619	187	30,2	382	61,7
178	Esborn	1 105	874	79,1	856	251	29,3	499	58,3
179	Silschede	1 437	1 122	78,1	1 108	237	21,4	735	66,3
180	Volmarstein	6 687	4 898	73,2	4 837	1 371	28,4	2 612	54,0
181	Wengern	3 225	2 743	85,1	2 695	600	22,3	1 702	63,1
182	Zusammen	174 113	136 382	78,3	134 505	48 356	36,0	68 501	50,9
Ldkr. Iserlohn									
183	Hohenlimburg, Stadt	18 325	14 217	77,6	14 044	5 307	37,8	7 267	51,7
184	Letmathe, Stadt	16 631	12 775	76,8	12 632	6 607	52,3	4 649	36,8
185	Menden, Stadt	17 654	14 080	79,8	13 914	8 912	64,1	3 636	26,1
186	Schwerte, Stadt	17 262	13 657	79,1	13 500	5 904	43,7	6 029	44,7
Amt Ergste									
187	Berchum	801	597	74,5	591	237	40,1	300	50,7
188	Ergste	2 084	1 687	81,0	1 664	676	40,6	800	48,1
189	Hennen	2 849	2 312	81,2	2 291	1 167	50,9	868	37,9
Amt Hemer									
190	Becke	734	623	84,9	609	279	45,8	277	45,5
191	Deilinghofen	1 900	1 302	68,5	1 280	494	38,6	591	46,2
192	Evingen	1 737	1 338	77,0	1 328	441	33,2	584	44,0
193	Frünsberg	445	334	75,1	328	208	63,4	74	22,6
194	Hemer, Stadt	15 098	11 246	74,5	11 065	5 008	45,3	4 604	41,6
195	Ihmert	1 985	1 427	71,9	1 417	527	37,2	690	48,7
196	Kesbern	335	185	55,2	184	79	42,9	72	39,1
Amt Menden									
197	Böisperde	1 809	1 528	84,5	1 515	915	60,4	384	25,3
198	Halingen	730	596	81,6	584	329	56,3	182	31,2
199	Lendringsen	6 286	5 012	79,7	4 958	2 950	59,5	1 634	32,9
200	Ösbern	427	375	87,8	374	293	78,3	38	10,2
201	Schwitten	1 043	877	84,1	873	599	68,6	191	21,9
202	Sümmern	1 367	1 102	80,6	1 090	736	67,5	200	18,3
203	Wimbern	616	576	93,5	573	495	86,4	49	8,5
Amt Westhofen									
204	Garenfeld	692	583	84,2	579	176	30,4	329	56,8
205	Geisecke	555	477	85,9	468	183	39,1	224	47,9
206	Holzen	3 289	2 784	84,6	2 754	1 032	37,5	1 418	51,5
207	Lichtendorf	931	798	85,7	788	208	26,4	478	60,7
208	Villigst	902	723	80,2	706	229	32,5	403	57,1
209	Wandhofen	687	598	87,0	589	215	36,5	333	56,5
210	Westhofen, Stadt	3 343	2 740	82,0	2 705	1 078	39,9	1 390	51,4
211	Zusammen	120 517	94 549	78,5	93 403	45 284	48,5	37 694	40,4

Gültige Stimmen																Lfd. Nr.
davon																
FDP		Zentrum		BdD		DP		DRP		DG		DSU		Parteilose		
Anzahl	vH	Anzahl	vH	Anzahl	vH	Anzahl	vH	Anzahl	vH	Anzahl	vH	Anzahl	vH	Anzahl	vH	
584	20,7	-	-	-	-	65	2,3	-	-	-	-	7	0,2	-	-	163
317	12,2	-	-	-	-	30	1,1	-	-	-	-	4	0,2	-	-	164
89	19,7	-	-	-	-	7	1,6	-	-	-	-	2	0,4	-	-	165
169	13,0	-	-	-	-	27	2,1	-	-	-	-	8	0,6	-	-	166
470	12,3	-	-	-	-	79	2,1	-	-	-	-	16	0,4	-	-	167
114	15,4	-	-	-	-	8	1,1	-	-	-	-	-	-	-	-	168
128	13,5	-	-	-	-	11	1,2	-	-	-	-	2	0,2	-	-	169
105	3,5	-	-	-	-	22	0,7	7	0,2	-	-	8	0,3	-	-	170
218	8,5	-	-	-	-	62	2,4	15	0,6	-	-	12	0,5	-	-	171
7	4,6	-	-	-	-	3	2,0	-	-	-	-	-	-	-	-	172
36	15,7	-	-	-	-	5	2,2	1	0,4	-	-	-	-	-	-	173
14	8,2	-	-	-	-	16	9,4	-	-	-	-	-	-	-	-	174
239	5,6	-	-	-	-	48	1,1	36	0,8	-	-	15	0,4	-	-	175
44	16,3	-	-	-	-	4	1,5	5	1,9	-	-	-	-	-	-	176
38	6,1	-	-	-	-	8	1,3	3	0,5	-	-	1	0,2	-	-	177
89	10,4	-	-	-	-	12	1,4	5	0,6	-	-	-	-	-	-	178
117	10,6	-	-	-	-	8	0,7	8	0,7	-	-	3	0,3	-	-	179
625	12,9	-	-	-	-	55	1,1	163	3,4	-	-	11	0,2	-	-	180
317	11,8	-	-	-	-	40	1,5	32	1,2	-	-	4	0,1	-	-	181
13 636	10,1	-	-	-	-	2 371	1,8	1 101	0,8	-	-	540	0,4	-	-	182
1 018	7,2	52	0,4	-	-	219	1,6	-	-	-	-	-	-	181	1,3	183
758	6,0	357	2,9	-	-	192	1,5	-	-	-	-	-	-	69	0,5	184
530	3,8	529	3,8	-	-	307	2,2	-	-	-	-	-	-	-	-	185
1 086	8,1	87	0,6	-	-	315	2,3	-	-	-	-	-	-	79	0,6	186
39	6,6	-	-	-	-	14	2,4	-	-	-	-	-	-	1	0,2	187
139	8,4	4	0,2	-	-	33	2,0	-	-	-	-	-	-	12	0,7	188
197	8,6	1	0,1	-	-	48	2,1	-	-	-	-	-	-	10	0,4	189
32	5,2	15	2,5	-	-	6	1,0	-	-	-	-	-	-	-	-	190
175	13,7	8	0,6	-	-	12	0,9	-	-	-	-	-	-	-	-	191
271	20,4	4	0,3	-	-	28	2,1	-	-	-	-	-	-	-	-	192
38	11,6	2	0,6	-	-	6	1,8	-	-	-	-	-	-	-	-	193
1 097	9,9	232	2,1	-	-	124	1,1	-	-	-	-	-	-	-	-	194
158	11,1	7	0,5	-	-	35	2,5	-	-	-	-	-	-	-	-	195
23	12,5	1	0,6	-	-	9	4,9	-	-	-	-	-	-	-	-	196
22	1,5	166	11,0	-	-	28	1,8	-	-	-	-	-	-	-	-	197
7	1,2	55	9,4	-	-	11	1,9	-	-	-	-	-	-	-	-	198
97	2,0	248	5,0	-	-	29	0,6	-	-	-	-	-	-	-	-	199
5	1,3	29	7,8	-	-	9	2,4	-	-	-	-	-	-	-	-	200
24	2,7	48	5,5	-	-	11	1,3	-	-	-	-	-	-	-	-	201
41	3,8	85	7,8	-	-	28	2,6	-	-	-	-	-	-	-	-	202
9	1,6	9	1,6	-	-	11	1,9	-	-	-	-	-	-	-	-	203
56	9,7	2	0,3	-	-	11	1,9	-	-	-	-	-	-	5	0,9	204
56	12,0	-	-	-	-	3	0,6	-	-	-	-	-	-	2	0,4	205
221	8,0	6	0,2	-	-	54	2,0	-	-	-	-	-	-	23	0,8	206
81	10,3	5	0,6	-	-	9	1,1	-	-	-	-	-	-	7	0,9	207
58	8,2	2	0,3	-	-	13	1,8	-	-	-	-	-	-	1	0,1	208
28	4,8	4	0,7	-	-	7	1,2	-	-	-	-	-	-	2	0,3	209
177	6,5	4	0,1	-	-	29	1,1	-	-	-	-	-	-	27	1,0	210
6 443	6,9	1 962	2,1	-	-	1 601	1,7	-	-	-	-	-	-	419	0,4	211

Lfd. Nr.	Gemeinde	Wahlberechtigte	Wähler	Wahlbeteiligung in vH	insgesamt	CDU		SPD	
						Anzahl	vH	Anzahl	vH
						Ldkr. Lippstadt			
212	Geseke, Stadt	7 230	6 042	83,6	5 987	3 432	57,3	1 660	27,7
213	Lippstadt, Stadt	24 097	19 121	79,4	18 915	10 336	54,7	5 963	31,5
214	Cappel bei Lippstadt	436	390	89,4	388	211	54,4	113	29,1
215	Lipperode	1 389	1 134	81,6	1 118	509	45,5	474	42,4
Amt Anröchte									
216	Altengeseke	491	424	86,4	415	322	77,6	44	10,6
217	Altenmellrich	193	178	92,2	176	143	81,2	16	9,1
218	Anröchte	2 363	2 096	88,7	2 076	1 351	65,1	509	24,5
219	Berge	363	314	86,5	309	215	69,6	62	20,1
220	Klieve	197	177	89,8	175	98	56,0	35	20,0
221	Mellrich	417	380	91,1	377	306	81,1	54	14,3
222	Robringhausen	145	140	96,6	140	114	81,4	14	10,0
223	Seringhausen	73	57	78,1	56	44	78,6	5	8,9
224	Velde	200	182	91,0	181	155	85,6	9	5,0
225	Waltringhausen	79	69	87,3	68	63	92,6	3	4,4
Amt Erwitte									
226	Benninghausen	877	727	82,9	676	447	66,1	140	20,7
227	Berenbrock	193	169	87,6	169	135	79,9	24	14,2
228	Böckum und Norddorf	285	251	88,1	247	172	69,6	31	12,6
229	Ebbinghausen	145	127	87,6	127	99	78,0	19	15,0
230	Eikeloh	300	269	89,7	265	234	88,3	20	7,5
231	Erwitte, Stadt	2 635	2 302	87,4	2 283	1 449	63,5	598	26,2
232	Hellinghausen	119	101	84,9	100	72	72,0	14	14,0
233	Herringhausen	251	210	83,7	206	139	67,5	44	21,3
234	Horn-Millinghausen	584	523	89,6	506	371	73,3	92	18,2
235	Merklinghausen-Wiggeringhausen	170	143	84,1	139	87	62,6	29	20,9
236	Overhagen	464	388	83,6	379	267	70,4	59	15,6
237	Schallern	155	143	92,3	141	121	85,8	9	6,4
238	Schmerlecke	416	340	81,7	338	246	72,7	54	16,0
239	Stirpe und Weckinghausen	479	390	81,4	385	253	65,7	104	27,0
240	Völlinghausen	395	339	85,8	337	261	77,5	51	15,1
241	Westernkotten, Bad	1 447	1 266	87,5	1 258	779	61,9	347	27,6
Amt Rütthen									
242	Altenrütthen	341	306	89,7	304	254	83,6	30	9,9
243	Drewer	340	296	87,1	289	204	70,6	64	22,1
244	Effeln	350	322	92,0	320	270	84,4	23	7,2
245	Hemmern	107	93	86,9	92	81	88,0	1	1,1
246	Hoinkhausen	124	117	94,4	117	97	83,0	8	6,8
247	Kallenhardt	826	717	86,8	704	458	65,1	127	18,0
248	Kellinghausen	60	54	90,0	53	45	84,9	1	1,9
249	Kneblinghausen	201	175	87,1	175	128	73,1	15	8,6
250	Langenstraße-Heddinghausen	273	247	90,5	247	207	83,8	4	1,6
251	Meiste	261	239	91,6	233	162	69,5	32	13,8
252	Manzel	253	234	92,5	232	180	77,6	26	11,2
253	Nettelstädt	85	80	94,1	80	64	80,0	2	2,5
254	Ostereiden	470	413	87,9	411	327	79,5	32	7,8
255	Rütthen, Stadt	2 431	2 156	88,7	2 131	1 423	66,8	465	21,8
256	Suttrop	1 975	1 710	86,6	1 699	945	55,6	598	35,2
257	Weickede	30	30	100,0	30	23	76,7	3	10,0
258	Westereiden	253	237	93,7	236	207	87,7	20	8,5
Amt Störmede									
259	Bökenförde	380	330	86,8	328	251	76,6	45	13,7
260	Bönninghausen	71	63	88,7	63	56	88,9	2	3,2
261	Dedinghausen	488	416	85,2	413	329	79,7	46	11,1
262	Ehringhausen	364	316	86,8	313	217	69,3	60	19,2
263	Eringerfeld	93	84	90,3	83	74	89,2	8	9,6
264	Ermsinghausen	71	66	93,0	66	55	83,3	4	6,1
265	Esbeck	361	315	87,3	310	215	69,3	74	23,9
266	Langeneicke	573	521	90,9	514	405	78,8	80	15,5
267	Mönninghausen	501	444	88,6	439	349	79,5	35	8,0
268	Rixbeck	333	282	84,7	281	158	56,2	112	39,8
269	Störmede	1 031	886	85,9	878	537	61,1	221	25,2
270	Zusammen	59 234	49 541	83,6	48 978	30 152	61,6	12 734	26,0

Lfd. Nr.	Gemeinde	Wahlberechtigte	Wähler	Wahlbeteiligung in vH	insgesamt	Parteien			
						CDU		SPD	
						Anzahl	vH	Anzahl	vH
Ldkr. Meschede									
Amt Bestwig									
271	Eversberg, Stadt	1 655	1 453	87,8	1 439	1 008	70,0	351	24,4
272	Gevelinghausen	270	223	82,6	222	189	85,1	23	10,4
273	Heringhausen	528	465	88,1	454	363	79,9	67	14,8
274	Nuttlar	1 229	1 094	89,0	1 082	754	69,7	252	23,3
275	Ostwig	965	867	89,8	861	609	70,7	214	24,9
276	Ramsbeck	1 807	1 488	82,3	1 460	775	53,1	577	39,5
277	Velmede	2 710	2 315	85,4	2 288	1 445	63,1	602	26,3
Amt Eslohe									
278	Eslohe	2 467	2 187	88,7	2 167	1 720	79,4	313	14,5
279	Kobbenrode	690	549	79,6	546	373	68,3	118	21,6
280	Reiste	905	794	87,7	787	667	84,8	61	7,8
281	Wenholthausen	1 040	862	82,9	852	570	66,9	144	16,9
Amt Fredeburg									
282	Berghausen	826	720	87,2	706	596	84,4	46	6,5
283	Büdefeld, Freiheit	682	603	88,4	599	497	83,0	54	9,0
284	Büdefeld, Land	680	604	88,8	594	441	74,3	98	16,5
285	Dorlar	843	721	85,5	710	596	84,0	67	9,4
286	Fredeburg, Stadt	1 759	1 623	92,3	1 608	1 204	74,9	236	14,7
287	Rarbach	612	582	95,1	576	506	87,8	44	7,6
Amt Meschede									
288	Calle	2 935	2 418	82,4	2 377	1 494	62,8	628	26,4
289	Meschede, Land	306	221	72,2	219	163	74,4	35	16,0
290	Meschede, Stadt	7 820	6 624	84,7	6 544	4 034	61,6	1 485	22,7
291	Remblinghausen	1 174	1 019	86,8	1 007	664	65,9	279	27,7
Amt Schmallenberg									
292	Fleckenberg	857	732	85,4	722	550	76,1	108	15,0
293	Grafschaft	1 648	1 464	88,8	1 452	1 001	68,9	331	22,8
294	Oberkirchen	2 382	2 189	91,9	2 167	1 769	81,6	233	10,7
295	Schmallenberg, Stadt	2 511	2 102	83,7	2 087	1 318	63,1	547	26,2
296	Wormbach	951	835	87,8	827	695	84,0	86	10,4
Amt Serkenrode									
297	Oedingen	980	849	86,6	839	571	68,1	215	25,6
298	Schliprüthen	622	552	88,7	545	463	85,0	56	10,3
299	Schönholthausen	6 922	6 062	87,6	6 006	4 458	74,2	1 243	20,7
300	Zusammen	48 776	42 217	86,6	41 743	29 493	70,7	8 513	20,4
Ldkr. Olpe									
301	Attendorn, Stadt	6 597	5 416	82,1	5 346	3 200	59,9	1 771	33,1
302	Olpe, Stadt	7 923	6 884	86,9	6 829	4 728	69,3	1 320	19,3
Amt Attendorn									
303	Attendorn, Land	4 633	3 998	86,3	3 944	2 955	74,9	700	17,8
304	Helden	2 092	1 857	88,8	1 845	1 539	83,4	203	11,0
Amt Bilstein									
305	Elape	6 168	5 127	83,1	5 076	2 806	55,3	2 068	40,7
306	Grevenbrück	3 156	2 625	83,2	2 595	1 716	66,1	672	25,9
307	Kirchveischede	1 572	1 351	85,9	1 332	1 064	79,9	169	12,7
308	Rahrbach	1 103	963	87,3	951	769	80,9	138	14,5
Amt Drolshagen									
309	Drolshagen, Land	3 289	2 990	90,9	2 951	2 537	86,0	223	7,5
310	Drolshagen, Stadt	1 629	1 500	92,1	1 486	1 156	77,8	195	13,1
Amt Kirchhundem									
311	Heinsberg	607	547	90,1	541	405	74,9	129	23,8
312	Kirchhundem	7 027	6 003	85,4	5 935	4 229	71,2	1 365	23,0
313	Kohlhagen	930	834	89,7	815	639	78,4	144	17,7
314	Lenne	431	397	92,1	396	318	80,3	38	9,6
315	Oberhundem	1 219	1 074	88,1	1 054	818	77,6	167	15,9
316	Saalhausen	968	795	82,1	787	473	60,1	280	35,6

Gültige Stimmen															Lfd. Nr.	
davon																
FDP		Zentrum		BdD		DP		DRP		DG		DSU		Parteilose		
Anzahl	vH	Anzahl	vH	Anzahl	vH	Anzahl	vH	Anzahl	vH	Anzahl	vH	Anzahl	vH	Anzahl	vH	
48	3,3	11	0,8	-	-	17	1,2	4	0,3	-	-	-	-	-	-	271
2	0,9	1	0,5	-	-	7	3,1	-	-	-	-	-	-	-	-	272
8	1,8	6	1,3	-	-	10	2,2	-	-	-	-	-	-	-	-	273
45	4,2	9	0,8	-	-	20	1,8	2	0,2	-	-	-	-	-	-	274
16	1,9	7	0,8	-	-	12	1,4	3	0,3	-	-	-	-	-	-	275
87	6,0	10	0,7	-	-	8	0,5	3	0,2	-	-	-	-	-	-	276
135	5,9	29	1,3	-	-	63	2,8	14	0,6	-	-	-	-	-	-	277
65	3,0	14	0,6	-	-	15	0,7	40	1,8	-	-	-	-	-	-	278
35	6,4	5	0,9	-	-	8	1,5	7	1,3	-	-	-	-	-	-	279
24	3,0	5	0,6	-	-	11	1,4	19	2,4	-	-	-	-	-	-	280
95	11,2	5	0,6	-	-	24	2,8	14	1,6	-	-	-	-	-	-	281
34	4,8	9	1,3	-	-	13	1,9	8	1,1	-	-	-	-	-	-	282
33	5,5	6	1,0	-	-	7	1,2	2	0,3	-	-	-	-	-	-	283
35	5,9	8	1,3	-	-	8	1,3	4	0,7	-	-	-	-	-	-	284
27	3,8	2	0,3	-	-	13	1,8	5	0,7	-	-	-	-	-	-	285
95	5,9	52	3,2	-	-	11	0,7	10	0,6	-	-	-	-	-	-	286
13	2,3	3	0,5	-	-	9	1,6	1	0,2	-	-	-	-	-	-	287
195	8,2	23	1,0	-	-	21	0,9	16	0,7	-	-	-	-	-	-	288
14	6,4	-	-	-	-	7	3,2	-	-	-	-	-	-	-	-	289
752	11,5	104	1,6	-	-	125	1,9	44	0,7	-	-	-	-	-	-	290
27	2,7	22	2,2	-	-	9	0,9	6	0,6	-	-	-	-	-	-	291
34	4,7	18	2,5	-	-	10	1,4	2	0,3	-	-	-	-	-	-	292
105	7,2	5	0,4	-	-	8	0,6	2	0,1	-	-	-	-	-	-	293
106	4,9	25	1,2	-	-	30	1,4	4	0,2	-	-	-	-	-	-	294
157	7,5	35	1,7	-	-	20	1,0	10	0,5	-	-	-	-	-	-	295
18	2,2	13	1,6	-	-	15	1,8	-	-	-	-	-	-	-	-	296
26	3,1	18	2,1	-	-	5	0,6	4	0,5	-	-	-	-	-	-	297
6	1,1	5	0,9	-	-	15	2,7	-	-	-	-	-	-	-	-	298
188	3,1	71	1,2	-	-	37	0,6	9	0,2	-	-	-	-	-	-	299
2 425	5,8	521	1,2	-	-	558	1,3	233	0,6	-	-	-	-	-	-	300
203	3,8	97	1,8	-	-	-	-	75	1,4	-	-	-	-	-	-	301
262	3,8	465	6,8	-	-	-	-	54	0,8	-	-	-	-	-	-	302
122	3,1	118	3,0	-	-	-	-	49	1,2	-	-	-	-	-	-	303
51	2,8	35	1,9	-	-	-	-	17	0,9	-	-	-	-	-	-	304
146	2,9	34	0,7	-	-	-	-	22	0,4	-	-	-	-	-	-	305
153	5,9	43	1,7	-	-	-	-	11	0,4	-	-	-	-	-	-	306
73	5,5	19	1,4	-	-	-	-	7	0,5	-	-	-	-	-	-	307
23	2,4	12	1,3	-	-	-	-	9	0,9	-	-	-	-	-	-	308
69	2,3	114	3,9	-	-	-	-	8	0,3	-	-	-	-	-	-	309
30	2,0	100	6,7	-	-	-	-	5	0,4	-	-	-	-	-	-	310
4	0,7	1	0,2	-	-	-	-	2	0,4	-	-	-	-	-	-	311
211	3,6	95	1,6	-	-	-	-	35	0,6	-	-	-	-	-	-	312
17	2,1	12	1,5	-	-	-	-	3	0,3	-	-	-	-	-	-	313
13	3,3	26	6,6	-	-	-	-	1	0,2	-	-	-	-	-	-	314
40	3,8	14	1,3	-	-	-	-	15	1,4	-	-	-	-	-	-	315
15	1,9	16	2,0	-	-	-	-	3	0,4	-	-	-	-	-	-	316

Lfd. Nr.	Gemeinde	Wahlberechtigte	Wähler	Wahlbeteiligung in vH	insgesamt	Parteien			
						CDU		SPD	
						Anzahl	vH	Anzahl	vH
noch: Ldkr. Olpe									
Amt Olpe									
317	Kleusheim	631	611	96,8	605	545	90,1	37	6,1
318	Olpe, Land	1 592	1 475	92,7	1 469	1 031	70,2	175	11,9
319	Rhode	1 129	1 005	89,0	995	805	80,9	141	14,2
Amt Wenden									
320	Römershagen	638	591	92,6	579	432	74,6	109	18,8
321	Wenden	5 514	5 204	94,4	5 156	4 369	84,7	479	9,3
322	Zusammen	58 848	51 247	87,1	50 687	36 534	72,1	10 523	20,8
Ldkr. Siegen									
323	Hilchenbach, Stadt	2 797	2 050	73,3	2 024	690	34,1	798	39,4
Amt Burbach									
324	Altenseelbach	994	537	54,0	531	220	41,4	234	44,1
325	Burbach	1 569	1 233	78,6	1 217	535	44,0	443	36,4
326	Gilsbach	370	260	70,3	255	91	35,7	128	50,2
327	Holzhausen	898	631	70,3	615	185	30,1	343	55,8
328	Lippe	380	220	57,9	216	102	47,2	92	42,6
329	Lützel	375	196	52,3	193	105	54,4	73	37,8
330	Neunkirchen	2 309	1 449	62,8	1 427	518	36,3	607	42,5
331	Niederdresselndorf	756	492	65,1	486	253	52,0	156	32,1
332	Oberdresselndorf	415	270	65,1	268	152	56,7	78	29,1
333	Salchendorf	1 444	1 017	70,4	1 003	376	37,5	373	37,2
334	Struthütten	1 172	880	75,1	871	233	26,8	521	59,8
335	Wahlbach	1 005	700	69,7	689	246	35,7	286	41,5
336	Wiederstein	413	304	73,6	303	118	39,0	137	45,2
337	Würgendorf	798	605	75,8	597	186	31,2	343	57,5
338	Zeppenfeld	851	591	69,4	582	208	35,7	286	49,1
Amt Eiserfeld									
339	Eiserfeld	6 151	4 444	72,2	4 375	1 988	45,5	1 654	37,8
340	Gosenbach	1 348	1 038	77,0	1 013	434	42,8	491	48,5
341	Niederschelden	3 869	3 004	77,6	2 954	1 055	35,7	1 480	50,1
Amt Ferndorf									
342	Bockenbach	178	148	83,1	147	60	40,8	78	53,1
343	Buchen	64	60	93,8	59	16	27,1	26	44,1
344	Burgholdinghausen	111	77	69,4	77	40	51,9	26	33,8
345	Buschhütten	3 014	2 301	76,3	2 259	815	36,1	1 040	46,0
346	Elchen	1 706	1 411	82,7	1 391	414	29,8	739	53,1
347	Fellinghausen	1 101	786	71,4	779	226	29,0	385	49,4
348	Ferndorf	2 130	1 675	78,6	1 666	491	29,5	809	48,6
349	Kredenbach	1 109	845	76,2	842	207	24,6	415	49,3
350	Kreuztal	3 648	2 858	78,3	2 805	1 195	42,6	1 012	36,1
351	Krombach	1 032	789	76,5	779	321	41,2	301	38,6
352	Littfeld	1 327	942	71,0	934	319	34,2	445	47,6
353	Osthelden	371	275	74,1	273	110	40,3	97	35,5
354	Stendenbach	240	210	87,5	208	81	38,9	81	38,9
Amt Freudenberg									
355	Alchen	477	287	60,2	278	112	40,3	109	39,2
356	Bottenberg	103	80	77,7	74	26	35,1	32	43,3
357	Bühl	126	105	83,3	105	53	50,5	31	29,5
358	Büschergund	1 036	656	63,3	650	286	44,0	224	34,5
359	Dirlenbach	154	108	70,1	107	39	36,5	36	33,6
360	Freudenberg, Stadt	2 654	1 970	74,2	1 952	860	44,1	636	32,6
361	Heisberg	77	60	77,9	60	15	25,0	19	31,7
362	Hohenhain	121	109	90,1	109	77	70,6	22	20,2
363	Langenholdinghausen	407	317	77,9	314	114	36,3	127	40,5
364	Lindenberg	274	186	67,9	186	54	29,0	87	46,8
365	Mausbach	123	64	52,0	64	30	46,9	26	40,6
366	Meiswinkel	197	132	67,0	127	57	44,9	54	42,5
367	Mittelhees	39	36	92,3	35	29	82,8	5	14,3
368	Niederheuslingen	95	71	74,7	70	28	40,0	34	48,5
369	Niederholzkla	49	39	79,6	39	21	53,8	13	33,3
370	Niederndorf	803	569	70,9	562	325	57,8	167	29,7
371	Oberfischbach	428	301	70,3	299	130	43,5	110	36,8
372	Oberhees	41	32	78,0	31	21	67,8	5	16,1
373	Oberheuslingen	253	175	69,2	173	63	36,4	85	49,1
374	Oberholzkla	210	151	71,9	149	41	27,5	93	62,4
375	Oberschelden	605	491	81,2	484	208	43,0	184	38,0
376	Plittershagen	242	193	79,8	192	101	52,6	76	39,6

Lfd. Nr.	Gemeinde	Wahlberechtigte	Wähler	Wahlbeteiligung in vH	insgesamt	Parteien			
						CDU		SPD	
						Anzahl	vH	Anzahl	vH
noch: Ldkr. Siegen									
Amt Keppel									
377	Allenbach	984	724	73,6	718	266	37,0	335	46,7
378	Dahlbruch	1 845	1 416	76,7	1 389	598	43,1	506	36,4
379	Grund	133	108	81,2	107	29	27,1	54	50,5
380	Hadem	94	77	81,9	73	42	57,5	20	27,4
381	Helberhausen	298	253	84,9	253	84	33,2	133	52,5
382	Lützel	284	230	81,0	230	103	44,8	71	30,9
383	Müsen	1 340	1 034	77,2	1 013	404	39,9	473	46,7
384	Oberndorf	45	41	91,1	41	30	73,2	8	19,5
385	Öchelhausen	59	47	79,7	47	21	44,7	13	27,7
386	Ruckersfeld	72	60	83,3	60	15	25,0	33	55,0
387	Vornwald	235	186	79,1	184	61	33,2	73	39,7
Amt Netphen									
388	Afholderbach	98	84	85,7	84	24	28,6	29	34,5
389	Anzhausen	401	335	83,5	328	143	43,6	143	43,6
390	Beienbach	114	102	89,5	102	36	35,3	38	37,3
391	Brauersdorf	142	132	93,0	131	91	69,5	22	16,8
392	Breitenbach	57	42	73,7	41	18	43,9	11	26,8
393	Deuz	942	731	77,6	715	329	46,0	230	32,1
394	Dreis-Tiefenbach	2 413	1 966	81,5	1 925	919	47,7	715	37,1
395	Eckmannshausen	303	275	90,8	274	212	77,4	55	20,1
396	Eschenbach	156	151	96,8	149	124	83,2	18	12,1
397	Feuersbach	146	105	71,9	105	53	50,5	23	21,9
398	Flammersbach	338	231	68,3	226	107	47,4	80	35,4
399	Frohnhausen	102	96	94,1	93	78	83,9	12	12,9
400	Gernsdorf	371	339	91,4	336	305	90,8	24	7,1
401	Grissenbach	268	230	85,8	229	129	56,3	57	24,9
402	Hainchen	434	408	94,0	397	363	91,4	25	6,3
403	Helgersdorf	149	143	96,0	142	123	86,6	16	11,3
404	Herzhausen	225	200	88,9	200	136	68,0	44	22,0
405	Irgartelchen	280	261	93,2	260	238	91,5	15	5,8
406	Nauholz	77	63	81,8	61	37	60,7	17	27,9
407	Neukersdorf	238	200	84,0	200	126	63,0	53	26,5
408	Niedernetphen	1 656	1 401	84,6	1 389	959	69,1	328	23,6
409	Niedersetzen	396	296	74,7	293	127	43,4	122	41,6
410	Obernau	61	51	83,6	51	28	54,9	8	15,7
411	Obernetphen	809	712	88,0	705	522	74,1	123	17,4
412	Obersetzen	351	237	67,5	235	94	40,0	115	49,0
413	Ölgershausen	101	79	78,2	79	53	67,1	16	20,3
414	Rudersdorf	934	880	94,2	872	768	88,1	83	9,5
415	Salchendorf	454	438	96,5	436	404	92,7	23	5,3
416	Sohlbach	60	54	90,0	54	24	44,4	9	16,6
417	Unglinghausen	306	226	73,9	224	83	37,0	108	48,2
418	Walpersdorf	261	254	97,3	250	243	97,2	3	1,2
419	Werthenbach	282	259	91,8	255	232	91,0	15	5,9
Amt Weidenau									
420	Birlenbach	401	276	68,8	272	87	32,0	118	43,4
421	Bürbach	558	444	79,6	438	98	22,4	261	59,6
422	Dillnhütten	232	177	76,3	174	67	38,5	72	41,3
423	Kaan-Marienborn	2 253	1 742	77,3	1 704	649	38,1	715	42,0
424	Klafeld	9 278	7 247	78,1	7 142	3 319	46,4	2 841	39,8
425	Seelbach	665	482	72,5	470	177	37,7	196	41,7
426	Sohlbach	275	209	76,0	207	53	25,6	114	55,0
427	Trupbach	992	649	65,4	639	260	40,7	287	44,9
428	Volnsberg	94	68	72,3	66	45	68,2	9	13,6
429	Weidenau (Sieg), Stadt	11 630	9 092	78,2	8 962	3 590	40,1	3 895	43,5
Amt Wilnsdorf									
430	Eisern	1 569	1 199	76,4	1 170	447	38,2	508	43,4
431	Niederdielfen	992	841	84,8	836	560	67,0	151	18,0
432	Oberdielfen	413	329	79,7	327	108	33,0	131	40,1
433	Obersdorf	600	502	83,7	499	240	48,1	147	29,5
434	Rinsdorf	434	322	74,2	319	125	39,2	135	42,3
435	Wilden	739	489	66,2	488	158	32,4	217	44,4
436	Wilgersdorf	1 053	869	82,5	865	377	43,6	257	29,7
437	Wilnsdorf	970	848	87,4	841	535	63,6	179	21,3
438	Zusammen	103 921	79 372	76,4	78 273	34 356	43,9	30 684	39,2

Gültige Stimmen															Lfd. Nr.	
davon																
FDP		Zentrum		BdD		DP		DRP		DG		DSU		Parteilose		
Anzahl	vH	Anzahl	vH	Anzahl	vH	Anzahl	vH	Anzahl	vH	Anzahl	vH	Anzahl	vH	Anzahl	vH	
97	13,5	-	-	-	-	17	2,4	3	0,4	-	-	-	-	-	-	377
205	14,8	-	-	-	-	42	3,0	38	2,7	-	-	-	-	-	-	378
20	18,7	-	-	-	-	3	2,8	1	0,9	-	-	-	-	-	-	379
10	13,7	-	-	-	-	1	1,4	-	-	-	-	-	-	-	-	380
22	8,7	-	-	-	-	10	4,0	4	1,6	-	-	-	-	-	-	381
25	10,9	-	-	-	-	7	3,0	24	10,4	-	-	-	-	-	-	382
104	10,2	-	-	-	-	21	2,1	11	1,1	-	-	-	-	-	-	383
2	4,9	-	-	-	-	1	2,4	-	-	-	-	-	-	-	-	384
12	25,5	-	-	-	-	1	2,1	-	-	-	-	-	-	-	-	385
12	20,0	-	-	-	-	-	-	-	-	-	-	-	-	-	-	386
39	21,2	-	-	-	-	10	5,4	1	0,5	-	-	-	-	-	-	387
28	33,3	-	-	-	-	3	3,6	-	-	-	-	-	-	-	-	388
36	11,0	-	-	-	-	5	1,5	1	0,3	-	-	-	-	-	-	389
20	19,6	-	-	-	-	8	7,8	-	-	-	-	-	-	-	-	390
16	12,2	-	-	-	-	2	1,5	-	-	-	-	-	-	-	-	391
5	12,2	-	-	-	-	6	14,7	1	2,4	-	-	-	-	-	-	392
132	18,5	-	-	-	-	17	2,4	7	1,0	-	-	-	-	-	-	393
246	12,8	-	-	-	-	32	1,7	13	0,7	-	-	-	-	-	-	394
4	1,4	-	-	-	-	3	1,1	-	-	-	-	-	-	-	-	395
2	1,3	-	-	-	-	5	3,4	-	-	-	-	-	-	-	-	396
26	24,7	-	-	-	-	-	-	3	2,9	-	-	-	-	-	-	397
34	15,0	-	-	-	-	2	0,9	3	1,3	-	-	-	-	-	-	398
3	3,2	-	-	-	-	-	-	-	-	-	-	-	-	-	-	399
3	0,9	-	-	-	-	3	0,9	1	0,3	-	-	-	-	-	-	400
33	14,4	-	-	-	-	8	3,5	2	0,9	-	-	-	-	-	-	401
7	1,8	-	-	-	-	2	0,5	-	-	-	-	-	-	-	-	402
3	2,1	-	-	-	-	-	-	-	-	-	-	-	-	-	-	403
10	5,0	-	-	-	-	10	5,0	-	-	-	-	-	-	-	-	404
1	0,4	-	-	-	-	6	2,3	-	-	-	-	-	-	-	-	405
5	8,2	-	-	-	-	1	1,6	1	1,6	-	-	-	-	-	-	406
21	10,5	-	-	-	-	-	-	-	-	-	-	-	-	-	-	407
71	5,1	-	-	-	-	21	1,5	10	0,7	-	-	-	-	-	-	408
27	9,2	-	-	-	-	12	4,1	5	1,7	-	-	-	-	-	-	409
8	15,7	-	-	-	-	2	3,9	5	9,8	-	-	-	-	-	-	410
41	5,8	-	-	-	-	13	1,8	6	0,9	-	-	-	-	-	-	411
17	7,2	-	-	-	-	5	2,1	4	1,7	-	-	-	-	-	-	412
8	10,1	-	-	-	-	2	2,5	-	-	-	-	-	-	-	-	413
9	1,0	-	-	-	-	10	1,2	2	0,2	-	-	-	-	-	-	414
1	0,2	-	-	-	-	8	1,8	-	-	-	-	-	-	-	-	415
13	24,1	-	-	-	-	5	9,3	3	5,6	-	-	-	-	-	-	416
21	9,4	-	-	-	-	2	0,9	10	4,5	-	-	-	-	-	-	417
4	1,6	-	-	-	-	-	-	-	-	-	-	-	-	-	-	418
5	1,9	-	-	-	-	3	1,2	-	-	-	-	-	-	-	-	419
44	16,1	-	-	-	-	19	7,0	4	1,5	-	-	-	-	-	-	420
42	9,6	-	-	-	-	32	7,3	5	1,1	-	-	-	-	-	-	421
31	17,8	-	-	-	-	2	1,2	2	1,2	-	-	-	-	-	-	422
265	15,5	-	-	-	-	63	3,7	12	0,7	-	-	-	-	-	-	423
705	9,9	-	-	-	-	192	2,7	85	1,2	-	-	-	-	-	-	424
69	14,7	-	-	-	-	25	5,3	3	0,6	-	-	-	-	-	-	425
14	6,8	-	-	-	-	14	6,8	12	5,8	-	-	-	-	-	-	426
67	10,5	-	-	-	-	16	2,5	9	1,4	-	-	-	-	-	-	427
11	16,7	-	-	-	-	1	1,5	-	-	-	-	-	-	-	-	428
1 049	11,7	-	-	-	-	344	3,8	84	0,9	-	-	-	-	-	-	429
138	11,8	-	-	-	-	61	5,2	16	1,4	-	-	-	-	-	-	430
103	12,3	-	-	-	-	14	1,7	8	1,0	-	-	-	-	-	-	431
74	22,6	-	-	-	-	4	1,2	10	3,1	-	-	-	-	-	-	432
78	15,6	-	-	-	-	28	5,6	6	1,2	-	-	-	-	-	-	433
34	10,7	-	-	-	-	18	5,6	7	2,2	-	-	-	-	-	-	434
86	17,6	-	-	-	-	12	2,5	15	3,1	-	-	-	-	-	-	435
220	25,4	-	-	-	-	5	0,6	6	0,7	-	-	-	-	-	-	436
107	12,7	-	-	-	-	8	1,0	12	1,4	-	-	-	-	-	-	437
9 461	12,1	-	-	-	-	2 820	3,6	952	1,2	-	-	-	-	-	-	438

Lfd. Nr.	Gemeinde	Wahlberechtigte	Wähler	Wahlbeteiligung in vH	insgesamt	Parteien			
						CDU		SPD	
						Anzahl	vH	Anzahl	vH
Ldkr. Soest									
439	Soest, Stadt	23 039	16 430	71,3	16 240	8 182	50,4	4 828	29,7
440	Werl, Stadt	10 199	8 253	80,9	8 165	4 861	59,5	2 146	26,3
Amt Borgeln-Schwefe									
441	Ampen	565	431	76,3	422	158	37,4	165	39,1
442	Balksen	61	36	59,0	36	9	25,0	8	22,2
443	Berwicke	270	183	67,8	181	61	33,7	37	20,4
444	Blumroth	58	52	89,7	52	24	46,1	6	11,5
445	Borgeln	549	425	77,4	416	149	35,8	129	31,0
446	Brockhausen	213	188	88,3	185	77	41,6	38	20,5
447	Dinker	456	395	86,6	391	165	42,2	94	24,0
448	Dorfvelver	174	142	81,6	139	91	65,5	20	14,4
449	Ehningsen	55	46	83,6	46	22	47,8	4	8,7
450	Eilmsen	171	147	86,0	147	73	49,7	20	13,6
451	Einecke	177	145	81,9	142	56	39,4	26	18,3
452	Eineckerholsen	102	83	81,4	83	27	32,6	25	30,1
453	Enkesen bei Paradiese	141	119	84,4	119	26	21,9	25	21,0
454	Epsingsen	81	61	75,3	58	20	34,5	13	22,4
455	Flerke	234	193	82,5	188	79	42,0	48	25,5
456	Hattrop	258	225	87,2	222	78	35,1	50	22,5
457	Hattropholsen	102	84	82,4	84	26	30,9	30	35,7
458	Katrop	111	79	71,2	79	29	36,7	14	17,7
459	Klotingen	285	219	76,8	216	93	43,1	54	25,0
460	Meckingsen	126	113	89,7	110	36	32,7	31	28,2
461	Meiningsen	266	195	73,3	192	80	41,7	44	22,9
462	Merklingsen	90	73	81,1	73	35	47,9	15	20,5
463	Nateln	172	133	77,3	133	43	32,3	13	9,8
464	Ostönnen	692	502	72,5	496	142	28,6	140	28,2
465	Paradiese	53	35	66,0	35	4	11,4	3	8,6
466	Recklingsen	193	154	79,8	154	84	54,6	24	15,6
467	Röllingsen	72	67	93,1	66	24	36,4	18	27,3
468	Schwefe	421	309	73,4	306	98	32,0	69	22,6
469	Stocklarn	184	142	77,2	139	40	28,8	38	27,3
470	Thöningsen	154	118	76,6	117	65	55,6	19	16,2
471	Vellinghausen	246	183	74,4	183	64	35,0	41	22,4
472	Welver	1 551	1 278	82,4	1 251	739	59,1	250	20,0
473	Weslarn	406	319	78,6	316	92	29,1	112	35,4
Amt Bremen									
474	Bilme, Bittingen und Volbringen	182	167	91,8	166	92	55,4	38	22,9
475	Blumenthal	45	41	91,1	41	29	70,8	7	17,1
476	Bremen	594	535	90,1	531	383	72,1	92	17,3
477	Gerlingen	56	50	89,3	50	38	76,0	3	6,0
478	Höingen	438	393	89,7	391	240	61,4	78	19,9
479	Hünningen	206	186	90,3	183	97	53,0	53	29,0
480	Lüttringen	235	208	88,5	206	89	43,2	73	35,4
481	Niederense	1 012	888	87,7	882	605	68,6	192	21,8
482	Oberense	102	93	91,2	92	65	70,7	9	9,8
483	Parsit	132	124	93,9	123	71	57,7	24	19,5
484	Ruhne	220	201	91,4	193	135	70,0	35	18,1
485	Sieveringen	157	145	92,4	145	94	64,8	36	24,8
486	Waltringen	279	243	87,1	238	184	77,3	14	5,9
Amt Körbecke									
487	Berlingsen	120	107	89,2	103	74	71,8	24	23,3
488	Brüllingsen	129	102	79,1	101	61	60,4	22	21,8
489	Büecke	87	78	89,7	78	50	64,1	14	18,0
490	Delecke	285	250	87,7	250	153	61,2	54	21,6
491	Eohtrop	312	250	80,1	249	198	79,5	23	9,3
492	Ellingsen	85	75	88,2	75	51	68,0	13	17,3
493	Günne	592	500	84,5	500	325	65,0	91	18,2
494	Hewingsen	137	133	97,1	133	86	64,7	21	15,8
495	Körbecke	1 087	951	87,5	936	644	68,8	104	11,1
496	Stockum	244	217	88,9	213	179	84,0	18	8,5
497	Theiningsen	96	92	95,8	91	74	81,3	4	4,4
498	Völlinghausen	541	461	85,2	453	306	67,6	95	21,0
499	Wamel	327	284	86,9	280	198	70,7	30	10,7
500	Westrich	45	43	95,6	42	23	54,8	13	31,0
501	Wippringsen	182	160	87,9	159	97	61,0	42	26,4

Lfd. Nr.	Gemeinde	Wahlberechtigte	Wähler	Wahlbeteiligung in vH	insgesamt				
						CDU		SPD	
						Anzahl	vH	Anzahl	vH
noch: Ldkr. Soest									
Amt Lohne									
502	Bergede	116	98	84,5	97	27	27,8	21	21,6
503	Beusingsen	197	165	83,8	164	62	37,8	55	33,6
504	Deiringsen	214	161	75,2	161	60	37,3	32	19,8
505	Elfsen	147	106	72,1	103	39	37,9	34	33,0
506	Enkesen im Klei	119	103	86,6	103	36	35,0	44	42,7
507	Heppen	160	134	83,8	134	79	59,0	24	17,9
508	Herringsen	162	140	86,4	140	73	52,2	24	17,1
509	Hiddingsen	99	87	87,9	86	19	22,1	32	37,2
510	Lendringsen	52	38	73,1	38	10	26,3	9	23,7
511	Lohne	737	538	73,0	523	197	37,7	179	34,2
512	Müllingsen	244	199	81,6	197	62	31,5	83	42,1
513	Neuengeseke	384	265	69,0	261	77	29,5	78	29,9
514	Opmünden	158	114	72,2	114	44	38,6	31	27,2
515	Ruploh	57	55	96,5	54	14	25,9	8	14,8
516	Sasendorf, Bad	2 117	1 759	83,1	1 740	724	41,6	638	36,6
Amt Oestinghausen									
517	Bettinghausen	385	336	87,3	332	214	64,5	88	26,5
518	Eickelborn	1 412	1 296	91,8	1 272	850	66,8	198	15,5
519	Heintrop-Bünninghausen	261	260	99,6	258	226	87,6	7	2,7
520	Hovestadt	595	518	87,1	515	412	80,0	58	11,3
521	Hultrop	263	263	100,0	260	226	86,9	18	6,9
522	Krewinkel-Wiltrop	107	104	97,2	103	87	84,5	5	4,8
523	Lohe	174	164	94,3	163	132	81,0	13	8,0
524	Niederbauer	174	155	89,1	153	123	80,4	18	11,8
525	Nordwald	87	75	86,2	72	49	68,1	12	16,7
526	Oestinghausen	557	500	89,8	494	321	65,0	82	16,6
527	Ostinghausen	353	313	88,7	311	217	69,8	55	17,7
528	Schöneberg	305	276	90,5	269	199	74,0	38	14,1
Amt Werl									
529	Budberg	178	166	93,3	163	117	71,8	28	17,2
530	Holtum	322	287	89,1	284	224	78,9	19	6,7
531	Illingen	184	174	94,6	172	136	79,1	3	1,7
532	Mawicke	201	182	90,5	181	130	71,8	22	12,1
533	Niederbergstraße	147	135	91,8	135	90	66,6	7	5,2
534	Oberbergstraße	109	93	85,3	90	65	72,2	12	13,3
535	Ostbüderich	334	297	88,9	293	148	50,5	45	15,4
536	Scheidungen	563	487	86,5	478	343	71,8	49	10,3
537	Schlückingen	120	96	80,0	95	81	85,3	3	3,1
538	Westbüderich	626	545	87,1	534	362	67,8	61	11,4
539	Westönnen	1 289	1 026	79,6	1 009	695	68,9	163	16,1
540	Wickede	3 966	3 143	79,2	3 081	1 468	47,7	1 115	36,2
541	Wiehagen	226	191	84,5	189	116	61,4	51	27,0
542	Zusammen	67 755	53 578	79,1	52 907	29 047	54,9	13 281	25,1
Ldkr. Unna									
543	Kamen, Stadt	12 873	10 789	83,8	10 592	3 852	36,4	5 805	54,8
544	Unna, Stadt	21 410	18 006	84,1	17 719	6 883	38,8	8 742	49,3
Amt Fröndenberg									
545	Altendorf	205	177	86,3	171	44	25,7	108	63,2
546	Ardey	414	365	88,2	359	113	31,5	196	54,6
547	Bausenhagen	222	197	88,7	191	120	62,8	49	25,7
548	Bentrop	227	191	84,1	188	117	62,2	57	30,3
549	Billmerich	869	797	91,7	777	165	21,2	528	68,0
550	Dellwig	812	684	84,2	670	212	31,6	373	55,7
551	Frömern	420	339	80,7	330	93	28,2	155	47,0
552	Fröndenberg, Stadt	6 100	5 046	82,7	4 963	2 393	48,2	1 917	38,6
553	Frohnhausen	235	202	86,0	199	114	57,3	73	36,7
554	Kessebüren	184	154	83,7	152	73	48,0	40	26,3
555	Langschede	879	741	84,3	728	231	31,7	429	58,9
556	Neimen	202	188	93,1	182	116	63,7	59	32,4
557	Ostbüren	384	341	88,8	337	66	19,6	181	53,7
558	Stentrop	140	130	92,9	130	76	58,5	43	33,1
559	Strickherdicke	450	356	79,1	350	93	26,6	174	49,7
560	Warmen	320	244	76,3	236	127	53,8	76	32,2

Gültige Stimmen														Lfd. Nr.		
davon																
FDP		Zentrum		BdD		DP		DRP		DG		DSU			Parteilose	
Anzahl	vH	Anzahl	vH	Anzahl	vH	Anzahl	vH	Anzahl	vH	Anzahl	vH	Anzahl	vH	Anzahl	vH	
18	18,6	2	2,1	-	-	8	8,2	21	21,7	-	-	-	-	-	-	502
34	20,7	3	1,8	-	-	9	5,5	1	0,6	-	-	-	-	-	-	503
60	37,3	-	-	-	-	9	5,6	-	-	-	-	-	-	-	-	504
23	22,3	-	-	-	-	5	4,9	2	1,9	-	-	-	-	-	-	505
17	16,5	-	-	-	-	4	3,9	2	1,9	-	-	-	-	-	-	506
21	15,6	-	-	-	-	4	3,0	6	4,5	-	-	-	-	-	-	507
34	24,3	3	2,1	-	-	5	3,6	1	0,7	-	-	-	-	-	-	508
35	40,7	-	-	-	-	-	-	-	-	-	-	-	-	-	-	509
18	47,4	-	-	-	-	1	2,6	-	-	-	-	-	-	-	-	510
115	22,0	4	0,8	-	-	16	3,0	12	2,3	-	-	-	-	-	-	511
36	18,3	1	0,5	-	-	5	2,5	10	5,1	-	-	-	-	-	-	512
71	27,2	1	0,4	-	-	30	11,5	4	1,5	-	-	-	-	-	-	513
32	28,1	-	-	-	-	3	2,6	4	3,5	-	-	-	-	-	-	514
31	57,4	-	-	-	-	1	1,9	-	-	-	-	-	-	-	-	515
278	16,0	22	1,3	-	-	43	2,5	35	2,0	-	-	-	-	-	-	516
10	3,0	14	4,2	-	-	6	1,8	-	-	-	-	-	-	-	-	517
43	3,4	42	3,3	-	-	133	10,5	6	0,5	-	-	-	-	-	-	518
4	1,6	14	5,4	-	-	6	2,3	1	0,4	-	-	-	-	-	-	519
14	2,7	18	3,5	-	-	12	2,3	1	0,2	-	-	-	-	-	-	520
7	2,7	8	3,1	-	-	1	0,4	-	-	-	-	-	-	-	-	521
9	8,7	1	1,0	-	-	1	1,0	-	-	-	-	-	-	-	-	522
4	2,4	2	1,2	-	-	12	7,4	-	-	-	-	-	-	-	-	523
7	4,6	5	3,2	-	-	-	-	-	-	-	-	-	-	-	-	524
6	8,3	-	-	-	-	4	5,5	1	1,4	-	-	-	-	-	-	525
36	7,3	23	4,6	-	-	6	1,2	26	5,3	-	-	-	-	-	-	526
12	3,9	12	3,8	-	-	13	4,2	2	0,6	-	-	-	-	-	-	527
17	6,3	8	3,0	-	-	5	1,9	2	0,7	-	-	-	-	-	-	528
3	1,8	12	7,4	-	-	1	0,6	2	1,2	-	-	-	-	-	-	529
7	2,5	26	9,1	-	-	5	1,8	3	1,0	-	-	-	-	-	-	530
18	10,5	13	7,5	-	-	-	-	2	1,2	-	-	-	-	-	-	531
5	2,8	17	9,4	-	-	6	3,3	1	0,6	-	-	-	-	-	-	532
2	1,5	24	17,8	-	-	10	7,4	2	1,5	-	-	-	-	-	-	533
4	4,5	7	7,8	-	-	2	2,2	-	-	-	-	-	-	-	-	534
20	6,8	54	18,4	-	-	25	8,5	1	0,4	-	-	-	-	-	-	535
25	5,2	44	9,2	-	-	12	2,5	5	1,0	-	-	-	-	-	-	536
4	4,2	7	7,4	-	-	-	-	-	-	-	-	-	-	-	-	537
16	3,0	65	12,2	-	-	29	5,4	1	0,2	-	-	-	-	-	-	538
32	3,2	78	7,7	-	-	37	3,7	4	0,4	-	-	-	-	-	-	539
159	5,2	223	7,2	-	-	90	2,9	26	0,8	-	-	-	-	-	-	540
12	6,3	10	5,3	-	-	-	-	-	-	-	-	-	-	-	-	541
6 128	11,6	2 061	3,9	-	-	1 744	3,3	646	1,2	-	-	-	-	-	-	542
642	6,1	35	0,3	-	-	125	1,2	133	1,2	-	-	-	-	-	-	543
1 501	8,5	76	0,4	-	-	242	1,4	275	1,6	-	-	-	-	-	-	544
7	4,1	1	0,6	-	-	1	0,6	10	5,8	-	-	-	-	-	-	545
34	9,5	3	0,8	-	-	2	0,5	11	3,1	-	-	-	-	-	-	546
8	4,2	7	3,7	-	-	5	2,6	2	1,0	-	-	-	-	-	-	547
5	2,7	6	3,2	-	-	3	1,6	-	-	-	-	-	-	-	-	548
53	6,8	1	0,1	-	-	11	1,4	19	2,5	-	-	-	-	-	-	549
52	7,8	1	0,1	-	-	12	1,8	20	3,0	-	-	-	-	-	-	550
63	19,1	-	-	-	-	9	2,7	10	3,0	-	-	-	-	-	-	551
473	9,5	63	1,3	-	-	77	1,6	40	0,8	-	-	-	-	-	-	552
5	2,5	5	2,5	-	-	-	-	2	1,0	-	-	-	-	-	-	553
17	11,2	1	0,7	-	-	5	3,3	16	10,5	-	-	-	-	-	-	554
44	6,1	6	0,8	-	-	6	0,8	12	1,7	-	-	-	-	-	-	555
2	1,1	3	1,7	-	-	2	1,1	-	-	-	-	-	-	-	-	556
72	21,3	1	0,3	-	-	7	2,1	10	3,0	-	-	-	-	-	-	557
4	3,1	2	1,5	-	-	3	2,3	2	1,5	-	-	-	-	-	-	558
44	12,6	-	-	-	-	5	1,4	34	9,7	-	-	-	-	-	-	559
16	6,8	8	3,4	-	-	3	1,3	6	2,5	-	-	-	-	-	-	560

Lfd. Nr.	Gemeinde	Wahlberechtigte	Wähler	Wahlbeteiligung in vH	insgesamt	CDU		SPD	
						Anzahl	vH	Anzahl	vH
						noch: Ldkr. Unna			
Amt Pelkum									
561	Altenbögge-Bönen	9 532	8 054	84,5	7 907	2 028	25,6	5 161	65,3
562	Bergkamen	7 994	6 771	84,7	6 626	1 701	25,7	4 540	68,5
563	Derne	58	53	91,4	53	22	41,5	17	32,1
564	Heil	422	370	87,7	366	121	33,1	201	54,9
565	Herringen	9 794	7 918	80,8	7 722	2 152	27,9	5 058	65,5
566	Lerche	392	343	87,5	337	189	56,1	109	32,3
567	Nordbögge	744	623	83,7	614	228	37,1	297	48,4
568	Osterbönen	135	107	79,3	105	34	32,4	26	24,8
569	Overberge	1 105	964	87,2	948	350	36,9	493	52,0
570	Pelkum	1 929	1 612	83,6	1 582	682	43,1	686	43,4
571	Rottum	84	76	90,5	76	26	34,2	25	32,9
572	Rünthe	5 118	4 334	84,7	4 270	1 293	30,3	2 795	65,5
573	Sandbochum	305	279	91,5	273	158	57,9	70	25,6
574	Weetfeld	326	281	86,2	279	97	34,8	91	32,6
575	Westerbönen	238	194	81,5	193	71	36,8	71	36,8
576	Wiescherhöfen	5 918	4 954	83,7	4 851	1 626	33,5	2 745	56,6
Amt Rhynern									
577	Allen	282	232	82,3	230	186	80,8	16	7,0
578	Berge	2 238	1 782	79,6	1 753	820	46,8	622	35,5
579	Braam-Ostwennemar	2 790	2 362	84,7	2 326	827	35,6	1 319	56,7
580	Bramsey-Lenningsen	672	563	83,8	558	172	30,8	245	43,9
581	Flierich	373	317	85,0	309	119	38,5	138	44,7
582	Freiske	116	94	81,0	90	44	48,9	27	30,0
583	Frielinghausen	69	63	91,3	60	34	56,6	13	21,7
584	Haaren	234	204	87,2	202	108	53,5	67	33,2
585	Hilbeck	649	541	83,4	531	243	45,8	169	31,8
586	Norddinker	308	267	86,7	266	122	45,9	63	23,7
587	Osterflierich	518	438	84,6	428	179	41,8	121	28,3
588	Osttünnen	334	339	88,3	336	197	58,6	70	20,8
589	Rhynern	1 136	1 007	88,6	985	621	63,1	163	16,6
590	Schmehausen	172	161	93,6	161	81	50,3	44	27,3
591	Sönnern	324	293	90,4	289	215	74,4	46	15,9
592	Süddinker	221	198	89,6	195	148	75,9	30	15,5
593	Uentrop	571	494	86,5	490	290	59,2	124	25,3
594	Vöckinghausen	72	66	91,7	66	32	48,5	2	3,0
595	Wambeln	244	214	87,7	212	168	79,3	20	9,4
596	Werries	2 883	2 474	85,8	2 425	880	36,3	1 372	56,6
597	Westtünnen	1 478	1 222	82,7	1 199	689	57,5	336	28,0
Amt Unna-Kamen									
598	Afferde	454	400	88,1	396	77	19,4	242	61,1
599	Heeren-Werve	5 439	4 786	88,0	4 712	1 221	25,9	3 227	68,5
600	Hemmerde	1 278	1 048	82,0	1 034	433	41,9	260	25,1
601	Hengsen	765	652	85,2	646	208	32,2	380	58,8
602	Holzwickede	6 697	5 636	84,2	5 500	2 463	44,8	2 437	44,3
603	Lünern	815	714	87,6	706	161	22,8	432	61,2
604	Massen	5 686	4 959	87,2	4 859	1 835	37,8	2 638	54,3
605	Methler	1 731	1 466	84,7	1 425	497	34,9	795	55,8
606	Mühlhausen	432	385	89,1	375	95	25,3	223	59,5
607	Niederaden	608	488	80,3	482	150	31,1	280	58,1
608	Oberaden	6 242	4 901	78,5	4 809	2 038	42,4	2 454	51,0
609	Opherdicke	535	456	85,2	449	216	48,1	191	42,5
610	Siddinghausen	136	120	88,2	116	36	31,0	41	35,3
611	Stockum	217	192	88,5	188	60	31,9	93	49,5
612	Südkamen	482	428	88,8	417	134	32,1	230	55,2
613	Uelzen	355	301	84,8	298	84	28,2	155	52,0
614	Wasserkurl	425	380	89,4	375	85	22,6	211	56,3
615	Weddinghofen	3 196	2 563	80,2	2 519	879	34,9	1 416	56,2
616	Westhemmerde	73	62	84,9	59	25	42,4	17	28,8
617	Westick bei Kamen	1 978	1 756	88,8	1 730	478	27,6	1 132	65,5
618	Zusammen	143 718	120 904	84,1	118 682	43 016	36,3	63 251	53,3

6.7.1958 in den Gemeinden Nordrhein-Westfalens

Reg.-Bez. Arnsberg

Gültige Stimmen															Lfd. Nr.	
davon																
FDP		Zentrum		BdD		DP		DRP		DG		DSU		Parteilose		
Anzahl	vH	Anzahl	vH	Anzahl	vH	Anzahl	vH	Anzahl	vH	Anzahl	vH	Anzahl	vH	Anzahl	vH	
540	6,8	22	0,3	-	-	99	1,3	57	0,7	-	-	-	-	-	-	561
232	3,5	33	0,5	-	-	44	0,7	76	1,1	-	-	-	-	-	-	562
4	7,5	-	-	-	-	9	17,0	1	1,9	-	-	-	-	-	-	563
36	9,9	2	0,5	-	-	4	1,1	2	0,5	-	-	-	-	-	-	564
352	4,5	43	0,6	-	-	60	0,8	57	0,7	-	-	-	-	-	-	565
23	6,8	-	-	-	-	3	0,9	13	3,9	-	-	-	-	-	-	566
72	11,7	1	0,2	-	-	9	1,5	7	1,1	-	-	-	-	-	-	567
36	34,3	-	-	-	-	4	3,8	5	4,7	-	-	-	-	-	-	568
54	5,7	6	0,6	-	-	11	1,2	34	3,6	-	-	-	-	-	-	569
138	8,7	5	0,3	-	-	22	1,4	49	3,1	-	-	-	-	-	-	570
9	11,8	-	-	-	-	-	-	16	21,1	-	-	-	-	-	-	571
125	2,9	16	0,4	-	-	22	0,5	19	0,4	-	-	-	-	-	-	572
40	14,7	2	0,7	-	-	-	-	3	1,1	-	-	-	-	-	-	573
59	21,2	-	-	-	-	9	3,2	23	8,2	-	-	-	-	-	-	574
38	19,7	-	-	-	-	1	0,5	12	6,2	-	-	-	-	-	-	575
331	6,8	37	0,8	-	-	49	1,0	63	1,3	-	-	-	-	-	-	576
25	10,9	-	-	-	-	2	0,9	1	0,4	-	-	-	-	-	-	577
162	9,2	54	3,1	-	-	15	0,8	80	4,6	-	-	-	-	-	-	578
116	5,0	17	0,7	-	-	14	0,6	33	1,7	-	-	-	-	-	-	579
58	10,4	1	0,2	-	-	17	3,0	65	11,7	-	-	-	-	-	-	580
36	11,6	-	-	-	-	7	2,3	9	2,9	-	-	-	-	-	-	581
14	15,6	1	1,1	-	-	-	-	4	4,4	-	-	-	-	-	-	582
10	16,7	1	1,7	-	-	2	3,3	-	-	-	-	-	-	-	-	583
16	7,9	1	0,5	-	-	3	1,5	7	3,4	-	-	-	-	-	-	584
98	18,4	6	1,1	-	-	4	0,8	11	2,1	-	-	-	-	-	-	585
54	20,3	2	0,7	-	-	5	1,9	20	7,5	-	-	-	-	-	-	586
103	24,1	3	0,7	-	-	10	2,3	12	2,8	-	-	-	-	-	-	587
43	12,8	3	0,9	-	-	1	0,3	22	6,6	-	-	-	-	-	-	588
142	14,4	22	2,2	-	-	14	1,4	23	2,3	-	-	-	-	-	-	589
35	21,8	-	-	-	-	-	-	1	0,6	-	-	-	-	-	-	590
5	1,7	22	7,6	-	-	-	-	1	0,4	-	-	-	-	-	-	591
1	0,5	12	6,1	-	-	4	2,0	-	-	-	-	-	-	-	-	592
68	13,9	4	0,8	-	-	2	0,4	2	0,4	-	-	-	-	-	-	593
28	42,4	-	-	-	-	1	1,5	3	4,6	-	-	-	-	-	-	594
8	3,8	6	2,8	-	-	7	3,3	3	1,4	-	-	-	-	-	-	595
86	3,5	44	1,8	-	-	16	0,7	27	1,1	-	-	-	-	-	-	596
70	5,8	21	1,8	-	-	59	4,9	24	2,0	-	-	-	-	-	-	597
66	16,7	-	-	-	-	6	1,5	5	1,3	-	-	-	-	-	-	598
157	3,4	10	0,2	-	-	39	0,8	58	1,2	-	-	-	-	-	-	599
235	22,7	57	5,5	-	-	9	0,9	40	3,9	-	-	-	-	-	-	600
36	5,6	3	0,5	-	-	8	1,2	11	1,7	-	-	-	-	-	-	601
419	7,6	17	0,3	-	-	101	1,8	63	1,2	-	-	-	-	-	-	602
66	9,3	3	0,4	-	-	11	1,6	33	4,7	-	-	-	-	-	-	603
221	4,5	23	0,5	-	-	60	1,2	82	1,7	-	-	-	-	-	-	604
72	5,1	2	0,1	-	-	11	0,8	48	3,3	-	-	-	-	-	-	605
45	12,0	-	-	-	-	3	0,8	9	2,4	-	-	-	-	-	-	606
25	5,2	3	0,6	-	-	4	0,8	20	4,2	-	-	-	-	-	-	607
162	3,4	12	0,2	-	-	36	0,8	107	2,2	-	-	-	-	-	-	608
17	3,8	4	0,9	-	-	2	0,5	19	4,2	-	-	-	-	-	-	609
31	26,7	-	-	-	-	4	3,5	4	3,5	-	-	-	-	-	-	610
29	15,4	2	1,1	-	-	3	1,6	1	0,5	-	-	-	-	-	-	611
26	6,2	1	0,2	-	-	4	1,0	22	5,3	-	-	-	-	-	-	612
44	14,8	-	-	-	-	6	2,0	9	3,0	-	-	-	-	-	-	613
21	5,6	1	0,3	-	-	6	1,6	51	13,6	-	-	-	-	-	-	614
85	3,4	8	0,3	-	-	23	0,9	108	4,3	-	-	-	-	-	-	615
14	23,7	1	1,7	-	-	2	3,4	-	-	-	-	-	-	-	-	616
47	2,7	4	0,2	-	-	8	0,5	61	3,5	-	-	-	-	-	-	617
8 127	6,8	757	0,6	-	-	1 393	1,2	2 138	1,8	-	-	-	-	-	-	618

Lfd. Nr.	Gemeinde	Wahlberechtigte	Wähler	Wahlbeteiligung in vH	insgesamt	CDU		SPD	
						Anzahl	vH	Anzahl	vH
						Ldkr. Wittgenstein			
619	Berleburg, Stadt	4 381	3 368	76,9	3 342	1 417	42,4	1 236	37,0
620	Laasphe, Stadt	3 713	2 965	79,9	2 934	1 122	38,3	1 183	40,3
Amt Berleburg									
621	Alertshausen	242	209	86,4	207	73	35,3	102	49,3
622	Arfeld	655	467	71,3	462	176	38,1	205	44,4
623	Aue	575	466	81,0	457	187	40,9	203	44,4
624	Balde	183	123	67,2	123	71	57,7	19	15,4
625	Beddelhausen	317	212	66,9	211	89	42,2	72	34,1
626	Berghausen	752	576	76,6	575	245	42,6	200	34,8
627	Birkfehl	228	173	75,9	173	112	64,7	44	25,4
628	Birkelbach	652	484	74,2	482	253	52,5	142	29,5
629	Diedenshausen	245	201	82,0	201	85	42,3	71	35,3
630	Dotzlar	398	293	73,6	293	75	25,6	168	57,3
631	Elsoff	642	394	61,4	390	135	34,6	102	26,2
632	Girkhausen	597	509	85,3	507	188	37,1	203	40,0
633	Hemschlar	176	115	65,3	115	48	41,7	36	31,3
634	Langwiese	329	255	77,5	253	143	56,5	76	30,0
635	Mollseifen	90	78	86,7	78	30	38,5	34	43,6
636	Neuastenbergl	350	309	88,3	309	217	70,2	59	19,1
637	Raumland	490	378	77,1	373	114	30,5	198	53,1
638	Richstein	308	250	81,2	246	102	41,5	116	47,1
639	Rinthe	103	83	80,6	83	52	62,7	8	9,6
640	Sassenhausen	168	129	76,8	129	54	41,9	37	28,7
641	Schüllar	212	179	84,4	178	58	32,6	83	46,6
642	Schwarzenau	631	430	68,1	425	140	33,0	219	51,5
643	Stünzel	72	50	69,4	50	36	72,0	1	2,0
644	Weidenhausen	204	165	80,9	164	57	34,8	32	19,5
645	Wemlighausen	436	312	71,6	312	141	45,2	89	28,5
646	Wingeshausen	1 017	758	74,5	751	261	34,8	405	53,9
647	Womelsdorf	149	120	80,5	118	40	33,9	49	41,5
648	Wunderthausen	433	319	73,7	314	92	29,3	153	48,7
Amt Erndtebrück									
649	Benfe	215	146	67,9	145	85	58,6	51	35,2
650	Erndtebrück	2 637	1 982	75,2	1 960	864	44,1	663	33,8
651	Schameder	294	202	68,7	202	110	54,5	35	17,3
652	Zinse	72	60	83,3	60	49	81,7	5	8,3
Amt Laasphe									
653	Amtshausen	95	67	70,5	65	31	47,7	27	41,6
654	Banfe	818	527	64,4	523	227	43,4	224	42,8
655	Bermershausen	99	85	85,9	84	35	41,7	27	32,2
656	Bernshausen	67	52	77,6	52	21	40,4	13	25,0
657	Feudingen	1 611	984	61,1	973	338	34,8	435	44,7
658	Fischelbach	557	382	68,6	378	146	38,6	172	45,5
659	Großenbach	37	25	67,6	25	6	24,0	7	28,0
660	Herbertshausen	174	135	77,6	135	57	42,2	64	47,4
661	Hesselbach	378	238	63,0	235	82	34,9	96	40,9
662	Holzhausen	49	32	65,3	32	10	31,3	6	18,7
663	Kunst-Wittgenstein	100	82	82,0	82	44	53,7	24	29,3
664	Niederlaasphe	732	581	79,4	576	140	24,3	134	23,3
665	Oberndorf	288	164	56,9	163	60	36,8	69	42,3
666	Pudersbach	282	232	82,3	231	79	34,2	75	32,5
667	Rückershausen	236	155	65,7	155	36	23,2	97	62,6
668	Rüppershausen	165	110	66,7	110	26	23,7	67	60,9
669	Saßmannshausen	119	94	79,0	93	26	27,9	44	47,3
670	Steinbach	57	39	68,4	38	9	23,7	20	52,6
671	Volkholz und Heiligenborn	212	149	70,3	149	67	45,0	63	42,3
672	Weide	61	35	57,4	35	11	31,4	14	40,0
673	Zusammen	28 103	20 928	74,5	20 756	8 372	40,3	7 977	38,4
674	Landkreise insgesamt	1 044 132	843 802	80,8	832 732	408 263	49,0	318 264	38,2

Gültige Stimmen																Lfd. Nr.
davon																
FDP		Zentrum		BdD		DP		DRP		DG		DSU		Parteilose		
Anzahl	vH	Anzahl	vH	Anzahl	vH	Anzahl	vH	Anzahl	vH	Anzahl	vH	Anzahl	vH	Anzahl	vH	
572	17,1	6	0,2	-	-	92	2,7	19	0,6	-	-	-	-	-	-	619
553	18,9	12	0,4	-	-	51	1,7	13	0,4	-	-	-	-	-	-	620
27	13,0	-	-	-	-	5	2,4	-	-	-	-	-	-	-	-	621
45	9,7	1	0,2	-	-	34	7,4	1	0,2	-	-	-	-	-	-	622
41	9,0	-	-	-	-	20	4,4	6	1,3	-	-	-	-	-	-	623
20	16,3	-	-	-	-	12	9,8	1	0,8	-	-	-	-	-	-	624
48	22,7	-	-	-	-	1	0,5	1	0,5	-	-	-	-	-	-	625
79	13,7	-	-	-	-	43	7,5	8	1,4	-	-	-	-	-	-	626
9	5,2	-	-	-	-	6	3,5	2	1,2	-	-	-	-	-	-	627
54	11,2	1	0,2	-	-	24	5,0	8	1,6	-	-	-	-	-	-	628
42	20,9	-	-	-	-	3	1,5	-	-	-	-	-	-	-	-	629
49	16,7	-	-	-	-	1	0,4	-	-	-	-	-	-	-	-	630
134	34,3	-	-	-	-	16	4,1	3	0,8	-	-	-	-	-	-	631
69	13,6	-	-	-	-	45	8,9	2	0,4	-	-	-	-	-	-	632
24	20,9	-	-	-	-	7	6,1	-	-	-	-	-	-	-	-	633
24	9,5	1	0,4	-	-	6	2,4	3	1,2	-	-	-	-	-	-	634
13	16,6	1	1,3	-	-	-	-	-	-	-	-	-	-	-	-	635
20	6,5	-	-	-	-	13	4,2	-	-	-	-	-	-	-	-	636
56	15,0	1	0,3	-	-	4	1,1	-	-	-	-	-	-	-	-	637
16	6,5	-	-	-	-	12	4,9	-	-	-	-	-	-	-	-	638
14	16,9	-	-	-	-	9	10,8	-	-	-	-	-	-	-	-	639
37	28,7	-	-	-	-	1	0,7	-	-	-	-	-	-	-	-	640
32	18,0	-	-	-	-	2	1,1	3	1,7	-	-	-	-	-	-	641
53	12,5	1	0,2	-	-	9	2,1	3	0,7	-	-	-	-	-	-	642
11	22,0	-	-	-	-	2	4,0	-	-	-	-	-	-	-	-	643
66	40,2	-	-	-	-	7	4,3	2	1,2	-	-	-	-	-	-	644
69	22,1	-	-	-	-	13	4,2	-	-	-	-	-	-	-	-	645
58	7,7	3	0,4	-	-	20	2,7	4	0,5	-	-	-	-	-	-	646
19	16,1	-	-	-	-	1	0,9	9	7,6	-	-	-	-	-	-	647
63	20,1	-	-	-	-	6	1,9	-	-	-	-	-	-	-	-	648
7	4,8	1	0,7	-	-	1	0,7	-	-	-	-	-	-	-	-	649
275	14,0	7	0,4	-	-	98	5,0	53	2,7	-	-	-	-	-	-	650
43	21,3	-	-	-	-	14	6,9	-	-	-	-	-	-	-	-	651
6	10,0	-	-	-	-	-	-	-	-	-	-	-	-	-	-	652
6	9,2	-	-	-	-	1	1,5	-	-	-	-	-	-	-	-	653
53	10,1	1	0,2	-	-	18	3,5	-	-	-	-	-	-	-	-	654
16	19,0	-	-	-	-	6	7,1	-	-	-	-	-	-	-	-	655
13	25,0	-	-	-	-	5	9,6	-	-	-	-	-	-	-	-	656
148	15,2	1	0,1	-	-	37	3,8	14	1,4	-	-	-	-	-	-	657
32	8,5	2	0,5	-	-	24	6,4	2	0,5	-	-	-	-	-	-	658
11	44,0	-	-	-	-	-	-	1	4,0	-	-	-	-	-	-	659
12	8,9	-	-	-	-	2	1,5	-	-	-	-	-	-	-	-	660
45	19,1	-	-	-	-	9	3,8	3	1,3	-	-	-	-	-	-	661
8	25,0	-	-	-	-	8	25,0	-	-	-	-	-	-	-	-	662
12	14,6	1	1,2	-	-	1	1,2	-	-	-	-	-	-	-	-	663
290	50,3	1	0,2	-	-	11	1,9	-	-	-	-	-	-	-	-	664
33	20,3	-	-	-	-	-	-	1	0,6	-	-	-	-	-	-	665
74	32,0	1	0,4	-	-	2	0,9	-	-	-	-	-	-	-	-	666
17	11,0	-	-	-	-	5	3,2	-	-	-	-	-	-	-	-	667
14	12,7	-	-	-	-	2	1,8	1	0,9	-	-	-	-	-	-	668
21	22,6	-	-	-	-	1	1,1	1	1,1	-	-	-	-	-	-	669
6	15,8	-	-	-	-	3	7,9	-	-	-	-	-	-	-	-	670
13	8,7	-	-	-	-	6	4,0	-	-	-	-	-	-	-	-	671
7	20,0	-	-	-	-	3	8,6	-	-	-	-	-	-	-	-	672
3 479	16,8	42	0,2	-	-	722	3,5	164	0,8	-	-	-	-	-	-	673
70 814	8,5	11 769	1,4	-	-	15 132	1,8	7 531	0,9	-	-	540	0,1	419	0,1	674

Alphabetisches Gemeindeverzeichnis

A		Seite	Seite	Seite	
Aachen, Krfr. Stadt	36	Altkalkar	20	Bad Driburg, Stadt	68
Abenden	38	Altlingen	52	Bad Godesberg, Stadt	26
Adendorf	28	Altschererbeek	56	Bad Lippspringe, Stadt	78
Ägidienberg	34	Alverdissen	72	Bad Meinberg	64
Affeln	84	Alverskirchen	54	Bad Oeynhausen, Stadt	76
Afferde	104	Amecke	86	Bad Salsflun, Stadt	72
Afholderbach	98	Amelsbüren	54	Bad Sassendorf	102
Ahaus, Stadt	48	Amelunxen	68	Bad Westernkotten	92
Ahden	60	Amern	18	Baesweiler	46
Ahle	66	Aminghausen	76	Balde	106
Ahlen, Stadt	48	Ammeln	48	Balksen	100
Ahlse-Reineberg	74	Ammeloe	48	Balve, Stadt	84
Ahrdorf	42	Ampen	100	Banfe	106
Ahsen	54	Amshausen	66	Bardenberg	36
Albachten	54	Amtshausen	106	Bardüttingdorf	68
Albaxen	70	Angelmodde	54	Barkhausen, Kr. Büren	60
Albersloh	54	Angelsdorf	26	- a.d.Porta	76
Alohen	96	Angermund, Stadt	14	-, Kr. Detmold	62
Aldekerk	16	Anholt, Stadt	50	Barlo	50
Aldenhoven	40	Anrath	18	Barmen	40
Alendorf	42	Anrappen	62	Barnhausen	64
Alertshausen	106	Anröchte	92	Barntrup, Stadt	72
Alfen	78	Antfeld	86	Batenhorst	82
Alfter	26	Antweiler	30	Bausenhagen	102
Alhausen	70	Anshausen	98	Bavenhausen	72
Allagen	86	Aphoven	46	Bechen	32
Allen	104	Appeldorn	20	Bechterdissen	72
Allenbach	98	Appelhülsen	54	Becke	90
Allendorf	86	Ardey	102	Beokum, Kr. Arnsberg	84
Alme	88	Arfeld	106	-, Kspl.	48
Almena	72	Arloff	30	-, Stadt	48
Almsiok	48	Arnoldsweiler	38	Bedburdyok	16
Alpen	22	Arnsberg, Stadt	84	Bedburg, Stadt	26
Alsdorf, Stadt	36	Arrenkamp	74	Beddelhausen	106
Alstätte	48	Arsbeck	40	Beeck	46
Alswede	74	Arzdorf	28	Beelen	58
Altablen	48	Asbeck, Kr. Ahaus	48	Beerlage	52
Altastenberg	88	-, Kr. Arnsberg	84	Bega	72
Altdorf	40	-, Ennepe-Ruhr-Kreis	90	Beienbach	98
Altena, Stadt	84	Ascheberg	52	Belecke, Stadt	86
Altenaffeln	84	Ascheloh	66	Belke und Steinbeck	66
Altenbeken	78	Asemissen	72	Belle	62
Altenberge	56	Asendorf	72	Bellenberg	62
Altenbergen	70	Asmissen	72	Beller	68
Altenbögge-Bönen	104	Asperden	20	Bellersen	68
Altenbüren	86	Asseln	62	Benfe	106
Altendonop	62	Assinghausen	86	Benhausen	78
Altendorf, Ennepe-Ruhr-Kreis	90	Atteln	60	Benninghausen	92
-, Kr. Unna	102	Atteldorn, Stadt	94	Bensberg, Stadt	32
-, Kr. Bonn, Land	28	-, Land	94	Benteler	50
- Ulfkotte	56	Aue	106	Bentfeld	62
Altengeseke	92	Auenhausen	80	Bentorf	72
Altenhagen	60	Augustdorf	62	Bentrop	102
Altenheerse	80	Avenwedde	82	Bentrup	62
Altenhellefeld	86			Berohum	90
Altenmellrich	92			Berenbrock	92
Altenrath	34			Berg	44
Altenrüthen	92			Berge, Kr. Brilon	88
Altenseelbach	96			-, Ennepe-Ruhr-Kreis	90
				-, Kr. Lippstadt	92

Noch: Alphabetisches Gemeindeverzeichnis

	Seite		Seite		Seite
Berge, Kr. Unna	104	Blankenheim (Ahr)	42	Bottrop, Krfr. Stadt	48
Bergede	102	Blankenheimerdorf	42	Bouderath	44
Berghausen, Kr. Halle	64	Blankenrode	60	Bourheim	40
-, Kr. Meschede	94	Blankenstein, Stadt	88	Braam-Ostwennemar	104
-, Kr. Wittgenstein	106	Blasheim	74	Brachelen	46
Bergheim (Erft), Stadt	26	Blatzheim	26	Bracht	18
-, Kr. Höxter	70	Bleibuir	44	Brackwede, Stadt	60
Bergisch Gladbach, Stadt	32	Bleiwäsche	62	Brake, Kr. Bielefeld	60
Bergisch-Neukirchen, Stadt	24	Bliesheim	30	- i.L., Kr. Lemgo	72
Bergkamen	104	Blintrop	84	Brakel, Stadt	68
Bergneustadt, Stadt	32	Blomberg, Stadt	62	Brakelsiek	62
Bergstein	38	Blumenthal	100	Bramey-Lenningsen	104
Bergswick	24	Blumroth	100	Brand	36
Berg-Thuir	38	Booholt, Krfr. Stadt	48	Brandenburg	38
Beringhausen	88	Boohum, Krfr. Stadt	84	Brauersdorf,	98
Berk	44	Bockenbaoh	96	Braunshausen	88
Berkum	28	Bookhorst	66	Braunsrath	46
Berlebeek	62	Bookum-Hövel, Stadt	52	Brauweiler	32
Berleburg, Stadt	106	Bökenförde	92	Breberen	46
Berlingsen	100	Bökum	92	Brockerfeld, Stadt	90
Bermershausen	106	Bödefeld, Freiheit	94	Bredelar	88
Bernshausen	106	-, Land	94	Bredenborn, Stadt	70
Berwicke	100	Bödexen	70	Bredenscheid-Stüter	90
Bersbuir-Kufferath	36	Bökendorf	68	Breidt	34
Berzdorf	32	Böhlhorst	76	Breitenbach	98
Besenkamp	66	Bönninghausen	92	Breitenbenden	44
Bessenich	30	Börnninghausen	74	Breitenbruch	86
Bettendorf	40	Bösensell	54	Breitscheid	14
Bettinghausen	102	Bösingfeld	72	Bremen	100
Beuel, Stadt	26	Bösperde	90	Bremerberg	70
Beusingsen	102	Bogheim	36	Bremke i.L.	72
Bevergern, Stadt	58	Boich-Leversbach	36	Brenken	60
Beverungen, Stadt	68	Boisheim	18	Brenkhausen	70
Bexterhagen	72	Boke	62	Breyell	18
Bielefeld, Krfr. Stadt	60	Bokel, Kr. Halle i.W.	66	Briicht	24
Biemenhorst	50	-, Kr. Wiedenbrück	82	Brienen	20
Biensen-Ahmsen	72	Bonenburg	80	Brilon, Stadt	86
Bienen	24	Bonn, Krfr. Stadt	26	Brochterbeek	58
Bierde	76	Bontkirchen	88	Brockhagen	66
Bieren	68	Borgeln	100	Brockhausen	100
Bigge	86	Borgentreich, Stadt	80	Bröderhausen	74
Billerbeck, Kapl.	52	Borghes	22	Brönninghausen	60
-, Stadt	52	Borgholz, Stadt	80	Broich, Kr. Jülich	40
-, Kr. Detmold	62	Borgholzhausen, Stadt	64	-, Kr. Schleiden	44
Billig	30	Borghorst, Stadt	56	Broichweiden	36
Billinghausen	62	Bork	52	Brokhausen, Kr. Detmold	62
Billmerich	102	Borken, Stadt	50	Bronsfeld	44
Bilme	100	Borkenwirthe	50	Brosen-Lippe	72
Binsfeld	38	Borkhausen	62	Bruchhausen, Kr. Arnsberg	86
Birgden	46	Borlinghausen	80	-, Kr. Brilon	86
Birgel	36	Born	70	-, Kr. Höxter	68
Birgelen	46	Bornheim	26	Bruckhausen	14
Birkefehl	106	Bornholte	82	Brüggen	18
Birkelbaoh	106	Bornstosten	88	Brühl, Stadt	32
Birkesdorf	36	Borr	28	Brüllingsen	100
Birlenbaoh	98	Borschemich	40	Brünen	24
Birten	22	Borth	22	Brüntorf, Kr. Lemgo	72
Bislich	24	Boslar	40	Brüntrup, Kr. Detmold	62
Bittingen	100	Bosseborn	70	Brunskappel	86
Blankenau	68	Bottenberg	96	Buchen	96

Noch: Alphabetisches Gemeindeverzeichnis

	Seite		Seite		Seite
Buchholz, Ennepe-Ruhr-Kreis . . .	88	Dankersen	76	Drensteinfurt, Kspl.	52
-, Kr. Minden	76	Darfeld	52	-, Stadt	52
Bucholtwelen	14	Darup	52	Drevenack	24
Budberg, Kr. Moers	22	Daseburg	80	Drewer	92
-, Krs. Soest	102	Datteln, Stadt	54	Dreyen	66
Büderich, Kr. Grevenbroich . . .	16	Dattenfeld	34	Driburg, Bad, Stadt	68
-, Kr. Moers	22	Dedinghausen	92	Dringenberg, Stadt	80
Büecke	100	Dehlentrup	62	Drohne	74
Bühl	96	Dehme	76	Drolshagen, Land	94
Bühne	80	Deifeld	88	-, Stadt	94
Bünde, Stadt	66	Deilinghofen	90	Drove	36
Büngern	50	Deiringsen	102	Druffel	82
Bürbach	98	Delbrück, Stadt	78	Düdinghausen	88
Büren, Stadt, Kr. Büren	60	Delecke	100	Dülken, Stadt	18
-, Kr. Coesfeld	52	Dellwig	102	Dülmen, Kspl.	52
Bürvenich	38	Denklingen	32	-, Stadt	52
Büscherggrund	96	Derichsweiler	38	Dünne	66
Büttendorf	74	Derne	104	Dürboslar	40
Büttgen	16	Destel	74	Düren, Stadt	36
Buir, Kr. Bergheim (Erft)	26	Detmold, Stadt	62	Dürscheven	28
-, Kr. Schleiden	44	Deuz	98	Dürwiß	40
Buisdorf	34	Dhünn	24	Düsseldorf, Krfr. Stadt	14
Buke	78	Diebrook	66	Dützen	76
Buldern	52	Diedenshausen	106	Duisburg, Krfr. Stadt	14
Burbach	96	Dielingen	74	Duisdorf	26
Burg a.d. Wupper, Stadt	24	Diersfordt	24		
Burgholdinghausen	96	Diestedde	50	E	
Burgsteinfurt, Stadt	56	Dillnhütten	98	Ebbesloh	60
Burscheid, Stadt	24	Dingden	50	Ebbinghausen, Kr. Büren	62
Buschdorf	26	Dinker	100	-, Kr. Lippstadt	92
Buschhoven	28	Dinslaken	14	Echthausen	86
Buschhütten	96	Dirlenbach	96	Echtrop	100
Bustedt	66	Dirmersheim	28	Echtz-Konsendorf	36
Bylerward	20	Disternich	38	Eckenhagen	32
C		Döhren	76	Eckmannshausen	98
Calle	94	Dörenhagen	78	Ederen	40
Capelle	54	Dössel	80	Effeld	46
Cappel b. Großenmarpe	62	Dolberg	48	Effeln	92
- b. Lippstadt	92	Dollendorf	42	Effelsberg	30
Castrop-Rauxel, Krfr. Stadt	84	Dom-Esch	28	Eggeberg	66
Clarholz	82	Donop	62	Eggerode	48
Cleve	64	Donsbrüggen	20	Eggerscheidt	14
Coesfeld, Kspl.	52	Dorfbauerschaft	78	Eggersheim	38
-, Stadt	52	Dorfweller	100	Ehningsen	100
D		Dorlar	94	Ehrentrup	62
Dabringhausen	24	Dormagen	16	Ehringhausen	92
Dackmar	58	Dornick	24	Ehrsen-Breden	72
Dämmerwald	24	Dorsten, Stadt	56	Eichen	96
Dahl, Ennepe-Ruhr-Kreis	90	Dortmund, Krfr. Stadt	84	Eicherscheid	42
-, Kr. Paderborn	78	Dorweiler	30	Eickelborn	102
Dahlbruch	98	Dotslar	106	Eickhoff	60
Dahle	84	Doveren	40	Eickhorst	76
Dahlem	44	Drabenderhöhe	32	Eicks	44
Dalbörn	62	Drankhausen	80	Eickum	66
Dalhausen	68	Dreibörn	42	Eidinghausen	76
Dalheim, Kr. Warburg	80	Dreierwalde	58	Eikeloh	92
-, Kr. Büren	60	Dreislar	88	Eilendorf	36
Damm	24	Dreis-Tiefenbach	98	Eilhausen	74
		Dremmen	46	Eilmsen	100
		Drenke	68	Eilshausen	66

Noch: Alphabetisches Gemeindeverzeichnis

	Seite		Seite		Seite
Gevelsberg, Stadt	88	Großhau	38	Harlinghausen	74
Gevelsdorf	42	Groß Reken	50	Harperscheidt	44
Gevenich	40	Grütlohn	50	Harsewinkel, Stadt	58
Gey	38	Gruitzen	14	Harth	60
Geyen	32	Grund	98	Hartum	76
Gielsdorf	26	Grundsteinheim	62	Harwick	52
Giershagen	88	Günne	100	Harzberg	70
Gilsbach	96	Gürzenich	36	Harzheim	44
Gimborn	32	Güsten	42	Hasselbeck-Schwarzbach	14
Gimbte	54	Gütersloh, Stadt	82	Hasselsweiler	42
Gimmersdorf	28	Gummersbach, Stadt	32	Haslinghausen	90
Ginnick	38	Gustorf	16	Hassum	20
Girbelsrath	38	Gymnich	28	Hattingen, Stadt	88
Girkhausen	106			Hattrop	100
Gladbach	38	H		Hattropholsen	100
Gladbeck, Krfr.Stadt	48	Haan, Stadt	14	Hau	20
Glehn, Kr. Grevenbroich	16	Haarbrück	68	Hausberge a.d.P., Stadt	76
-, Kr. Schleiden	44	Haaren, Kr. Aachen	36	Hausen	44
Glesch	26	-, Kr. Geilenk.-Heinsberg	46	Havixbeck	54
Glimbach	40	-, Kr. Büren	60	Hedderhagen	64
Gooh, Stadt	20	-, Kr. Unna	104	Heddinghausen	88
Godelheim	70	Hachen	86	Hedem	74
Godesberg, Bad, Stadt	26	Hackenbroich	16	Heek	48
Göstrup	72	Haddenhausen	76	Heelden	22
Gohfeld	68	Hadem	98	Heepen	60
Gohr	18	Häger	66	Heeren-Herken	22
Golbach	44	Häver	68	Heeren-Werve	104
Golkrath	40	Hävern	76	Heessen	48
Golsheim	38	Häverstädt	76	Heesten	64
Gorspen-Vahlsen	76	Haffen-Mehr	22	Hegensdorf	60
Gosenbach	96	Hagedorn	70	Heidelbeck	72
Grafschaft	94	Hagen, Krfr.Stadt	84	Heiden, Kr. Borcken	50
Granterath	40	-, Kr. Arnsberg	86	-, Kr. Detmold	64
Grastrup-Hölsen	72	-, Kr. Detmold	62	Heidenoldendorf	64
Greffen	58	-, Kr. Paderborn	78	Heil	104
Grefrath b. Krefeld	18	Hahlen	76	Heiligenborn	106
Gressenich	36	Hainchen	98	Heiligenhaus, Stadt	14
Greste	72	Hakedahl	62	Heiligenkirchen	64
Greven, Stadt	54	Hakenberg	62	Heimbach	44
Grevenbroich, Stadt	16	Halberg	34	Heimerzheim	28
Grevenbrück	94	Haldem	74	Heimsen	76
Grevenhagen	62	Haldern	22	Heinsberg, Stadt	46
Grevenstein	86	Halingen	90	-, Kr. Olpe	94
Grieth	20	Halle i.W., Stadt	66	Heintrop-Bünninghausen	102
Griethausen	20	Hallenberg, Stadt	88	Heisberg	96
Grietherbusch	24	Haltern, Espl.	56	Heisterbacherrott	34
Grietherort	24	-, Stadt	54	Helberhausen	98
Grimlinghausen	86	Halver	84	Helden	94
Grisenbach	98	Halverde	58	Helgersdorf	98
Grüblingen	58	Hamb	22	Hellefeld	86
Grönebach	88	Hambach	42	Hellenthal	44
Groin	22	Hamlingdorf	64	Hellinghausen	92
Gronau i.W., Stadt	48	Hamm (Westf.) Krfr.Stadt	84	Helmeringhausen	86
Großbüllesheim	28	-, Kr. Reoklinghausen	56	Helmern, Kr. Büren	60
Großdornberg	60	Hamminkeln	24	-, Kr. Warburg	80
Großenbach	106	Hampenhäusen	80	Helminghausen	88
Großenbreden	70	Handorf	54	Helpup	72
Großeneder	80	Hangelar	34	Hembergen	56
Großenheerse	76	Hanselaer	20	Hembsen	70
Großenmarpe	62	Hardissen	62	Henden	50

Noch: Alphabetisches Gemeindeverzeichnis

	Seite		Seite		Seite
Hemer, Stadt	90	Hillegossen	60	Holzhausen II	76
Hemmerde	104	Hillentrup	72	Holzheim, Kr. Grevenbroich . .	16
Hemmerden	18	Hiltrup	54	-, Kr. Schleiden	44
Hemmern	92	Himmighausen	70	Holslar	34
Hemshlar	106	Hinnenburg	70	Holzmülheim	44
Hengeler-Wendfeld	48	Hinsbeck	18	Holsweller	40
Henglarn	60	Hirschberg, Stadt	86	Holzwickede	104
Hengsen	104	Hitdorf, Stadt	24	Homberg-Bracht-Bellscheidt . .	14
Hennef (Sieg)	34	Hoberge-Uerentrup	60	- (Niederrhein), Stadt	22
Hennen	90	Hochdahl	14	Homer	50
Henrichsburg	56	Hochkirchen	38	Hommersum	20
Henstorf	72	Hochneukirch	16	Honnef, Stadt	34
Heppen	102	Höfen	42	Hoppecke	88
Heppendorf	26	Höingen	100	Hopsten	58
Herbede, Stadt	88	Höngen, Kr. Aachen	36	Horn-Millinghausen	92
Herbern	52	-, Selfkantkr. Geilenk.-Heinsb.	46	Horn, Stadt	62
Herbertshausen	106	Hoeningen	16	Horneburg	56
Herblinghausen	86	Hönnepel	20	Hornoldendorf	64
Herbram	62	Höntrup	64	Horrem	26
Herchen	34	Hörste, Kr. Büren	62	Horst	46
Herdecke, Stadt	88	- in Lippe	64	Horstmar, Stadt	56
Herdringen	86	-, Kr. Halle	66	Hostel	44
Herford, Krfr.Stadt	60	Hörstel	58	Hottorf	40
Hergarten	44	Hörstmar	64	Houverath	30
Heringhausen	94	Hösel	14	Hovestadt	102
Herlinghausen	80	Hoetmar	58	Hoxfeld	50
Herne, Krfr.Stadt	84	Hövel, Kr. Arnsberg	86	Hubbelrath	14
Herongen	16	Hövelhof	78	Hubert/Sankt	18
Herrantrup	64	Hörter, Stadt	68	Huchem-Stammeln	36
Herringen	104	Hohehaus	70	Huchsen	74
Herringhausen, Kr. Herford . .	66	Hohenhain	96	Hüchelhoven	26
-, Kr. Lippstadt	92	Hohenhausen	72	Hüchelhoven-Ratheim	38
Herringsen	102	Hohenlimburg, Stadt	90	Hücker und Aschen	68
Herscheid	84	Hohenwepel	80	Hückeswagen, Stadt	24
Hersel	26	Hohkeppel	32	Hüffen	66
Herste	70	Hohn	44	Hüllhorst	74
Herstelle	68	Hoinkhausen	92	Hülm	20
Herten, Stadt	54	Hollen	60	Hüls	18
Herzebocholt	50	Hollerath	44	Hülscheid	84
Herzebrock	82	Holsen, Kr. Herford	66	Hülsten	50
Herzfeld	50	-, Kr. Lübbecke	74	Hüngersdorf	42
Herzhausen	98	Holtfeld	64	Hünningen	100
Hersogenrath, Stadt	36	Holthausen, Ennepe-Ruhr-Kreis .	88	Hünxe	14
Hesborn	88	-, Kr. Steinfurt	56	Hürtgen	38
Hesselbach	106	Holtheim	62	Hürth	32
Hesseln	66	Holtkamp	60	Hüthum	22
Hesselteich	66	Holtrup	76	Huisberden	20
Heßloh	64	Holtum	102	Hullern	56
Hewingsen	100	Holtwick, Kr. Borken	50	Hultrop	102
Hiddenhausen	68	-, Kr. Coesfeld	52	Humfeld i.L.	72
Hiddesen	64	Holzem	28	Hummersen	64
Hiddinghausen	90	Holsen, Kr. Arnsberg	86	Hundewick	48
Hiddingsel	52	-, Kr. Iserlohn	90	Hunnebrock	66
Hiddingsen	102	Holzhausen, Kr. Hörter	70	Hurl	22
Hilbeck	104	- -Externsteine	64	Husen	60
Hilberath	28	-, Kr. Lemgo	72		
Hilchenbach, Stadt	96	-, Kr. Lübbecke	74	I	
Hilden, Stadt	14	-, Kr. Siegen	96	Ibbenbüren, Land	58
Hildfeld	88	-, Kr. Wittgenstein	106	-, Stadt	58
Hille	76	- a.d.Porta	76	Iggenhausen	62

Noch: Alphabetisches Gemeindeverzeichnis

	Seite		Seite		Seite
Ihmert	90	Keeken	20	Kohlhagen	94
Ikenhausen	80	Keldenich	44	Kohlscheid	36
Illingen	102	Kellen	20	Kohlstädt	64
Ilse	76	Kellinghausen	92	Kollerbeck	70
Ilserheide	78	Kels	38	Kommern	28
Ilverich	18	Kempen, Kr. Geilenk.-Heinsberg.	46	Konzan	42
Ilvese	78	-, Stadt	18	Kornelimünster	36
Imenbroich	42	Kempenfeldrom	70	Korschenbroich	18
Immendorf	46	Keppeln	20	Koslar	40
Immerath	40	Kerpen, Stadt	26	Kostedt	76
Impekoven	26	Kervendonk	16	Kranenburg	20
Inden	40	Kervenheim	16	Krechting	50
Inger	34	Kesbern	90	Kredenbach	96
Ippendorf	26	Kessebüren	102	Krefeld, Krfr.Stadt	14
Iragarteichen	98	Kessel	20	Krentrup	72
Irrresheim	38	Kesternich	42	Kreuzau	36
Isenstedt	74	Kettwig, Stadt	14	Kreuztal	96
Iserlohn, Krfr.Stadt	84	Kevelaer, Stadt	16	Kreuzweingarten-Rheder	30
Isingdorf	66	Keyenberg	40	Krewinkel-Wiltrop	102
Isselburg, Stadt	22	Kierdorf	30	Krombach	96
Isselhorst	60	Kierspe	84	Krommert	50
Issum	16	Kinsweiler	36	Kronenburg	44
Istrup, Kr. Detmold	64	Kirchberg	40	Krudenburg	24
-, Kr. Hörter	70	Kirchborchen	78	Kuchenheim	30
Ittenbach	34	Kirchdornberg	60	Kückhoven	40
Iversheim	30	Kirchheim	28	Kühlseu	80
J					
Jakobsberg	68	Kirchhellen	54	Külkenbruch	72
Jakobwillesheim	38	Kirchhoven	46	Künsebeck	66
Jarxen-Orbke	64	Kirchhundem	94	Küntrop	84
Jölllenbeck	60	Kirchlengern	68	Kürten	32
Jössen	78	Kirchweischede	94	Küstelberg	88
Jüchen	18	Klafeld	98	Kunst-Wittgenstein	106
Jülich, Stadt	40	Kleekamp	64	Kutenhausen	76
Jüngersdorf	36	Kleinbüllesheim	28	L	
Juntersdorf	38	Kleinenberg, Stadt	62	Laar	68
K					
Kaan-Marienborn	98	Kleinenbreden	70	Laasphe, Stadt	106
Kaarst	16	Kleinenbremen	76	Labbeck	22
Kaldenkirchen, Stadt	18	Kleinenbroich	16	Ladbergen	56
Kalenberg	80	Kleinendorf	74	Lämmershagen-Gräffinghagen	60
Kalkar, Kr. Euskirchen	30	Kleinenmarpe	64	Laer	56
-, Stadt, Kr. Kleve	20	Kleinbau	38	Lage, Stadt	62
Kall	44	Kleinkevelaer	16	Lahde	78
Kalldorf	72	Klein Netterden	22	Lahde	78
Kallenhardt	92	Klein Reken	50	Lamersdorf	36
Kallmuth	44	Kleusheim	96	Lammerdorf	42
Kalterherberg	42	Kleve, Stadt	20	Langeland	70
Kamen, Stadt	102	Klieve	92	Langenberg, Stadt	14
Kamp-Lintfort, Stadt	22	Klosterbauerschaft	68	-, Kr. Wiedenbrück	82
Kanstein	88	Klotingen	100	Langendorf	30
Kapellen, Kr. Geldern	16	Klüppelberg	32	Langeneioke	92
- (Erft), Kr. Grevenbroich	18	Kneblinghausen	92	Langenfeld (Rhld.), Stadt	24
-, Kr. Moers	22	Kobbenrode	94	Langenholdinghausen	96
Karken	46	Kölkebeck	66	Langenholthausen	84
Kaster, Stadt	26	Köln, Krfr.Stadt	26	Langenholthausen	72
Kasum	64	Königshoven	26	Langenhorst	56
Katrop	100	Königswinter, Stadt	34	Langenstraße-Heddinghausen	92
		Körbecke, Kr. Soest	100	Langerwehe	36
		-, Kr. Warburg	80	Langewiese	106
		Körrenzig	40	Langsohede	102
		Kösterberg	64	Langscheid	86

Noch: Alphabetisches Gemeindeverzeichnis

	Seite		Seite		Seite
Langst-Kierst	18	Lintel	82		
Langweiler	40	Lintorf	14		
Lank-Latum	18	Linzenich-Lövenich	30	Maaslingen	76
Lashorst	74	Lipp	26	Madfeld	88
Laßbruch	72	Lippborg	48	Mahlberg	30
Laurensberg, Kr. Aachen	36	Lippe	96	Manheim	26
Laurensberg, Kr. Jülich	40	Lipperode	92	Manrode	80
Lauthausen	34	Lipperreihe	72	Mantinghausen	62
Lechenich, Stadt	30	Lippinghausen	68	Marbeck	50
Ledde	58	Lippramsdorf	56	Mariaweiler-Hoven	38
Leeden	58	Lippspringe, Bad, Stadt	78	Marienbaum	22
Leer	56	Lippstadt, Stadt	92	Marienberghausen	32
Leese	72	Littfeld	96	Marienfeld	58
Legden	48	Lobberich	18	Marienheide	32
Leiberg	62	Lockhausen	72	Marienloh	78
Leichlingen (Rhld.), Stadt	24	Löhne	68	Marl, Stadt	56
Leistrup-Meiersfeld	64	Lövenich, Kr. Erkelenz	40	Marmagen	44
Leitmar	88	-, Kr. Köln	32	Maspe	64
Lembeck	56	Löwen	80	Massen	104
Lemgo, Stadt	72	Löwendorf	70	Mastholte	82
Lendersdorf-Krauthausen	36	Lohe, Kr. Minden	76	Materborn	20
Lendringsen, Kr. Iserlohn	90	-, Kr. Soest	102	Matorf	72
-, Kr. Soest	102	Lohfeld	76	Mauritz, Sankt	54
Lengerich, Stadt	56	Lohmar	34	Mausbach	96
Lengsdorf	26	Lohn	40	Mawicke	102
Lenne	94	Lohne	102	Mechernich	44
Lensinghausen	68	Loikum	22	Meckenheim, Stadt	28
Leopoldshöhe 1.L.	72	Lommersdorf	42	Meckingsen	100
Leopoldstal	64	Lommersum	30	Medebach, Stadt	88
Lerbeck	76	Lorbach	44	Medelon	88
Lerche	104	Losheim	44	Meerhof	62
Lessenich	26	Loßbruch	72	Mehr	20
- -Risdorf	30	Lothe	64	Meierberg	72
Leteln	78	Lotte	58	Meiersberg	14
Letmathe, Stadt	90	Louisendorf	20	Meinberg, Bad	64
Lette, Kr. Coesfeld	52	Lowick	50	Meindorf	34
-, Kr. Wiedenbrück	82	Lortzen	66	Meinerzhagen	84
Leuth	18	Luchem	36	Meiningen	100
Leverkusen, Krfr.Stadt	14	Lucherberg	36	Meinkenbracht	86
Levern	74	Ludendorf	28	Meißen	76
Liblar	30	Lübbecke, Stadt	74	Meiste	92
Lichtenau, Stadt	62	Lüchtringen	70	Meiswinkel	96
Lichtendorf	90	Lüdenhausen	72	Mellen	84
Lieberhausen	32	Lüdenscheid, Krfr.Stadt	84	Mellrich	92
Liedberg	16	-, Land	84	Menden, Stadt, Kr. Iserlohn	90
Liedern	50	Lüdinghausen, Land	54	Menden (Rhld.)	34
Lieme	72	-, Stadt	54	Menne	80
Liemke	82	Lüerdissen	72	Mennighüffen	68
Lienen	56	Lüftelberg	28	Menzel	92
Liesborn	50	Lügde, Stadt	70	Menselen	22
Liesen	88	Lülsdorf	34	Merfeld	52
Ließen	28	Lünen, Krfr.Stadt	84	Merken	38
Limbergen	52	Lünern	104	Merklinghausen-Wiggeringhausen	92
Lindenberg	96	Lütgeneder	80	Merklingen	100
Linderhausen	90	Lütmarsen	70	Merkstein	36
Lindern	46	Lüttringen	100	Merl	28
Lindlar	32	Lützel	98	Merlsheim	70
Lindweiler	44	Lützel	96	Merode	36
Linnepe	86	Lützel	96	Mersch	42
Linnich, Stadt	40	Lüxheim	38	Mersenhausen	40

M

Noch: Alphabetisches Gemeindeverzeichnis

	Seite		Seite		Seite
Merzenich, Kr. Düren	38	Nammen	76	Niedermehren	74
-, Kr. Euskirchen	30	Nateln	100	Niedermers	40
Meschede, Land	94	Natingen	80	Niedermörnter	20
-, Stadt	94	Natzungen	80	Niederndorf	96
Messinghausen	88	Nauhols	98	Niedernetphen	98
Meßlingen	76	Neersen	18	Niederntudorf	62
Mesum	56	Neesen	76	Niederpleis	34
Metelen	56	Nehden	88	Niederschelden	96
Methler	104	Neheim-Hüsten, Stadt	84	Niederschönhagen	64
Metternich	30	Neimen	102	Niedersetzen	98
Mettingen	56	Nemmenich	30	Niedersfeld	88
Mettmann, Stadt	14	Neikersdorf	98	Niedereprockhövel	88
Metzkausen	14	Nettelstätt	92	Niedersier	38
Miel	28	Nettelstedt	74	Nieheim, Stadt	70
Millingen	22	Nettersheim	44	Niehorst	60
Milse	60	Nettesheim-Butzheim	18	Niel	20
Milte	58	Neuahlen	48	Nienberge	54
Minden, Stadt	76	Neuastenberg	106	Nienborg, Wiegbold	48
Mittelhees	96	Neubeckum	48	Nienhagen, Kr. Detmold	64
Mödrath	26	Neuenbeken	78	-, Kr. Lemgo	72
Möllbergen	76	Neuengeseke	102	Nierst	18
Mönchen-Gladbach, Krfr.Stadt	14	Neuenheerse	80	Nierswalde	20
Mönninghausen	92	Neuenkirchen, Kr. Steinfurt	56	Niese	64
Moers, Stadt	22	-, Kr. Wiedenbrück	82	Niesen	80
Moese	82	Neuenknick	78	Nieukerk	16
Mollseifen	106	Neuenrade, Stadt	84	Nievenheim	18
Mondorf	34	Neuhaus, Schloß	78	Niewald	64
Monheim	24	Neukirohen, Kr. Bonn	28	Nörde	82
Monschau, Stadt	42	-, Kr. Grevenbroich	16	Nörvenich	38
Morenhoven	28	- -Vluyn	22	Nöthen	44
Morsbach	32	Neulouisendorf	20	Nordbögge	104
Morschenich	38	Neunkirchen, Kr. Siegen	96	Nordborchen	78
Mosebeck	64	-, Siegkreis	34	Norddinker	104
Mossenbergr-Wöhren	64	Neurath	16	Norddorf	92
Much	34	Neuß, Krfr.Stadt	14	Nordhemmern	76
Muckum	66	Nevigee, Stadt	14	Nordkirohen	54
Muddenhagen	80	Nideggen, Stadt	38	Nordrheda-Ems	82
Müddersheim	38	Niederaden	104	Nordvelen	52
Müggenhausen	30	Niederau	36	Nordwald	102
Mühlhausen	104	Niederaußem	26	Nordwalde	56
Mülheim, Kr. Arnsberg	86	Niederbachem	28	Norf	18
-, Kr. Schleiden	42	Niederbauer	102	Nottuln	54
- a.d.Ruhr, Krfr.Stadt	14	Niederberg	28	Nümbrecht	32
Müllingsen	102	Niederbergstraße	102	Nuttlar	94
Münster, Krfr.Stadt	48	Niederdielfen	98		
Münsterbrock	70	Niederdollendorf	34	O	
Münstereifel, Stadt	28	Niederdornberg-Deppendorf	60	Oberaden	104
Müntz	42	Niederdrees	28	Oberaußem-Fortuna	26
Müschede	86	Niederdresselndorf	96	Oberbachem	28
Müsen	98	Niederreimer	86	Oberbauerschaft	74
Müssen	64	Niederelfringhausen	90	Oberbergstraße	102
Mützenich	42	Niederembt	26	Oberbolheim	38
Muldenau	38	Niederense	100	Oberbruch	46
Mussum	50	Niederheuslingen	96	Oberdielfen	98
Mutscheid	30	Niederholzklaue	96	Oberdollendorf	34
Myhl	40	Niederkassel, (Siegkreis)	34	Oberdrees	28
N		Niederkastenholz	30	Oberdresselndorf	96
Nachrodt-Wiblingwerde	84	Niederkrüchten	38	Oberelfringhausen	90
Nalhof	72	Niederlaasphe	106	Oberelvenich	30
		Niedermarsberg, Stadt	88	Oberembt	26

Noch: Alphabetisches Gemeindeverzeichnis

	Seite		Seite		Seite
Oberense	100	Oldendorf/Preuß., Stadt	74	Pattern b. Mersch	42
Oberfischbach	96	Oldentrup	60	Peoh	28
Obergartzem	30	Oldinghausen	66	Peckeloh	66
Oberhausen, Kr. Schleiden	44	Olfen, Kspl.	54	Peckelsheim, Stadt	80
-, Krfr.Stadt	14	-, Stadt	54	Pelkum	104
Oberhees	96	Ollheim	28	Pesch, Kr. Grevenbroich	18
Oberheuslingen	96	Olpe, Land	96	-, Kr. Schleiden	44
Oberholzklaus	96	-, Stadt	94	Petershagen (Weser), Stadt	76
Oberhundem	94	Olpe, Rhein.-Berg. Kreis	32	Pfalzdorf	20
Oberkassel (Siegkreis)	34	Olsberg	86	Pier	36
Oberkirchen	94	Opherdioke	104	Pingsheim	30
Oberlütbe	76	Ophoven	46	Pivitsheide V.H.	64
Obermarsberg, Stadt	86	Opladen, Stadt	24	-, V.L.	64
Obermaubach-Schlagstein	38	Opmünden	102	Plettenberg, Stadt	84
Obernau	98	Oppendorf	74	Plittershagen	96
Obernbeek	68	Oppenwehe	74	Pödinghausen	66
Oberndorf, Kr. Siegen	98	Orsbeck	46	Pömben	70
-, Kr. Wittgenstein	106	Orsoy, Land	22	Poll	38
Obernetphen	98	-, Stadt	22	Polsum	56
Oberntudorf	62	Ossendorf	82	Pont	16
Oberpleis	34	Ossum-Bösinghoven	18	Porselen	46
Oberschelden	96	Ostbarthausen	66	Porz am Rhein, Stadt	32
Oberschledorn	88	Ostbevern	58	Pottenhausen	64
Oberschönhagen	64	Ostbüderich	102	Praest	24
Obersdorf	98	Ostbüren	102	Preuß. Oldendorf, Stadt	74
Obersetzen	98	Ostenfelde	58	-, Ströhen	74
Obersprockhövel	88	Ostenland	78	Fuderbach	106
Oberstüter	90	Osterath	18	Pütz	26
Oberszier	38	Osterbönen	104	Puffendorf	46
Obrighoven-Lackhausen	22	Osterflierich	104	Pulheim	32
Ochtrup, Stadt	56	Osterhagen	72		
Odendorf	28	Osterwiok	52	Qu	
Odenthal	32	Osthelden	96	Quadrath-Ichendorf	26
Üchelhausen	98	Ostinghausen	102	Queckenberg	28
Üdekoven	26	Ostkilver	68	Quelle	60
Oeding	48	Ostönnen	100	Quernheim	68
Oedingen	94	Osttünnen	104	-, Stift	68
Oedt	18	Ostwig	94	Quetzen	78
Oekoven	16	Ottbergen	70		
Oelde, Kspl.	50	Ottenhamen	70	R	
-, Stadt	50	Ottenstein, Dorf	48	Raderhorst	78
Ölgerhausen	98	Ottmarsbocholt	54	Radevormwald, Stadt	24
Oer-Erkenschwiok, Stadt	54	Ovenhausen	70	Radlinghausen	88
Oerlinghausen, Stadt	72	Ovenstätt	76	Raesfeld	50
Ösbern	90	Overath	32	Rahden	74
Ösdorf	62	Overbeck	24	Rahrbach	94
Östereiden	92	Overberge	104	Ramershoven	28
Oesterhols-Haustenbeck	64	Overhagen	92	Ramsbeck	94
Österweg	66			Ramsdorf, Kspl.	52
Österwiehe	82	P		-, Stadt	52
Oestinghausen	102	Padberg	88	Randerath	46
Ötinghausen	68	Paderborn, Stadt	78	Rarbach	94
Oettern-Bremke	64	Päpinghausen	78	Rath b. Nörvenich	38
Oeventrop	86	Paffendorf	26	Ratingen, Stadt	14
Oeynhausen	70	Palmersheim	30	Raukland	106
-, Bad, Stadt	76	Papenhausen	72	Rebbeke	62
Offelten	74	Papenhöfen	70	Recke	56
Ohrsen	64	Paradiese	100	Recklinghausen, Krfr.Stadt	48
Oldtweiler	46	Parsit	100	Recklingsen	100
Oldendorf b.Borgholzhausen	66	Pattern b. Aldenhoven	40	Reelkirchen	64

Noch: Alphabetisches Gemeindeverzeichnis

	Seite		Seite		Seite
Schwemningdorf	68	Spork-Richholz	64	Sundern (Sauerland)	86
Sohwerfen	30	Spradow	66	-, Kr. Herford	68
Sohwerte, Stadt	90	St. Hubert	18	-, Kr. Lübbecke	74
Sohwitten	90	- Mauritz	54	Suttrop	92
Sechten	26	- Tönis	18		
Seelbach	98	- Vit	82	T	
Seelenfeld	78	Stadtlohn, Stadt	48	Talle	72
Seelscheid	34	Stahle	70	Tecklenburg, Stadt	58
Selbeck	72	Steckenborn	42	Telgte, Kspl.	54
Selhausen	36	Stedefreund	68	-, Stadt	54
Selm	52	Steinbach	106	Tengern	74
Sende	82	Steinhagen	66	Tetz	40
Senden	52	Steinhausen	60	Teveren	46
Sendenhorst, Kspl.	50	Steinheim, Stadt	70	Theenhausen	66
-, Stadt	50	Steinstraß	42	Theesen	60
Senne I	60	Stemel	86	Theiningsen	100
- II	60	Stemmen	72	Thöningsen	100
Seppenrade	54	Stemmer	76	Thüle	62
Seringhausen	92	Stenden	16	Thülen	88
Setterich	46	Stendenbach	96	Thum	36
Sevelen	16	Stenern	50	Tietelsen	68
Sichtigvor	86	Stentrop	102	Till-Moyland	20
Sidessen	80	Stetternich	42	Tintrup	64
Siddinghausen, Kr. Büren	60	Stieldorf	34	Titmaringhausen	88
-, Kr. Unna	104	Stirpe	92	Titz	42
Siebenhöfen	64	Stockem	34	Todenfeld	28
Siedlinghausen	86	Stockheim	36	Todtenhausen	76
Siegburg, Stadt	34	Stocklarn	100	Tönis/Sankt	18
Siegburg-Mülldorf	34	Stoockum, Kr. Arnsberg	86	Tönisberg	18
Siegen, Krfr.Stadt	84	-, Kr. Lüdinghausen	52	Tondorf	44
Sieglar	34	-, Kr. Soest	100	Tonnenheide	74
Siekhols	64	-, Kr. Unna	104	Troisdorf, Stadt	34
Siele	66	Störmede	92	Trophagen	64
Sielhorst	74	Stolberg (Rhld.), Stadt	36	Trupbach	98
Siersdorf	40	Stommeln	32	Türnich	26
Sieveringen	100	Stotzheim	30	Tungerloh-Kapellen	52
Sievernich	38	Straberg	18	- -Pröbting	52
Silbach	88	Straelen, Stadt	16	Twiehausen	74
Silixen	72	Straß	38	Twisteden	16
Silschede	90	Straßfeld	30		
Simmerath	42	Strauch	42	U	
Sindorf	26	Strickherdioke	102	Ubbedissen-Lippe	60
Sinnersdorf	32	Ströhan/Preuß.	74	Uckendorf	34
Sinzenich	30	Stromberg	50	Uekerath	34
Sistig	44	Strümp	18	Udenbreth	44
Sönnern	104	Struthütten	96	Udorf	88
Soest, Stadt	100	Stünzel	106	Übach-Palenberg	46
Sötenich	44	Stukenbrook	78	Üdelhoven	42
Sohlbach, Amt Netphen	98	Suderwick	50	Uedem	20
-, Amt Weidenau	98	Süchteln, Stadt	18	Uedemerbruch	20
Solingen, Krfr.Stadt	14	Süddinker	104	Uedemerfeld	20
Soller	38	Südfelde	76	Üdingen	36
Sommersell, Kr. Höxter	70	Südhemmern	76	Uelde	92
-, Kr. Lemgo	72	Südkamen	104	Uelzen	104
Sonneborn	72	Südkirchen	54	Ülpnich	30
Sonsbeck	22	Südlengern	66	Uentrop, Kr. Arnsberg	86
Speldrop	24	Südlohn, Wiegbold	48	-, Kr. Unna	104
Spenge	68	Süggerath	46	Uffeln	76
Spexard	82	Sümmern	90	Ulenburg	68
Spork	50	Sünninghausen	48	Ummeln	60

Noch: Alphabetisches Gemeindeverzeichnis


	Seite		Seite		Seite
Unglinghausen	98	Vorhelm	50	Wehren	64
Unna, Stadt	102	Vormwald	98	Weiberg	60
Unterbruch	46	Vorst	18	Weickede	92
Unterlütbe	76	Vossenack	42	Weide	106
Untermaubach	38	Voßheide	72	Weidenau (Sieg), Stadt	98
Upsprunge	62	Voßwinkel	86	Weidenhausen	106
Urft	44	Vrasselt	24	Weidesheim	30
		Vreden, Stadt	48	Weiler am Berge	30
		Vussem-Bergheim	44	- in der Ebene	30
				Weilerswist	30
V				Weine	60
Vahlhausen b. Detmold	64			Weisweiler	36
- b. Horn	64	W		Welbergen	56
Valbert	84	Wachendorf	30	Welda	82
Valdorf	68	Wachtendonk	16	Welldorf	42
Vardingholt	50	Waddenhausen	64	Wellentrup, Kr. Detmold	64
Varenholz, Flecken	72	Wadersloh	50	-, Kr. Lemgo	72
Varensell	82	Wahlbach	96	Welper	88
Varl	74	Wahlen	44	Welstorf	72
Veen	22	Wahlscheid	34	Welver	100
Veert	16	Wahmbeck	72	Welz	40
Vehlage	74	Walbeck	16	Wemlighausen	106
Vehlingen	22	Waldbauer	90	Wenau	36
Velbert, Stadt	14	Waldrath	46	Wenden	96
Veldrom	64	Waldbröl, Stadt	32	Wendinghausen	72
Velen, Dorf	52	Waldenrath	46	Wengern	90
Vellern	48	Waldfeucht	46	Wenholthausen	94
Vellinghausen	100	Waldhausen	86	Wennigloh	86
Velmede	94	Waldniel	18	Werdohl, Stadt	84
Velsen	58	Waldorf	42	Werfen	66
Veltheim	76	Waldvelen	52	Werl, Stadt	100
Venne	54	Walheim	36	Werl-Aspe	72
Vennebeck	76	Wallenbrück	68	Wermelskirchen, Stadt	24
Venrath	40	Wallenthal	44	Werne a.d.Lippe, Stadt	52
Verl	82	Walpersdorf	98	Werries	104
Verlar	62	Walstedde	52	Wersen	58
Verne	62	Walsum, Stadt	14	Werste	76
Vernich	30	Waltringen	100	Werth, Stadt	50
Vernum	16	Waltringhausen	92	Werthenbach	98
Versmold, Stadt	66	Waltrop, Stadt	56	Werther (Westf.), Stadt	66
Vettweiß	38	Wambeln	104	Wertherbruch	22
Viersen, Krfr.Stadt	14	Wamel	100	Werthhoven	28
Villigst	90	Wandhofen	90	Weseke	50
Villip	28	Wankum	16	Wesel, Stadt	22
Vilsendorf	60	Wanne-Eickel, Krfr.Stadt	84	Weselerwald	24
Vinsebeck	70	Warbeyen	20	Weslarn	100
Visbeck	86	Warburg, Stadt	80	Wesseling	32
Vit/Sankt	82	Wardhausen	20	Wessendorf	48
Vlatten	44	Wardt	22	Wessum	48
Vlotho, Stadt	68	Warendorf, Stadt	58	Westbarthausen	66
Vöckinghausen	104	Warmen	102	Westbevern	54
Völlinghausen, Kr. Lippstadt	92	Warstein, Stadt	86	Westbüderich	102
-, Kr. Soest	100	Wassenberg	46	Westenborken	50
Voerde/Niederrhein	14	Wasserkurl	104	Westenfeld	86
Vörden, Stadt	70	Wattenscheid, Krfr.Stadt	84	Westenholz	78
Vohren	58	Weckinghausen	92	Westerbönen	104
Volbringen	100	Weddinghofen	104	Westerelden	92
Volkholz	106	Weetfeld	104	Westerenger	66
Volkringhausen	84	Weeze	16	Westerholt, Stadt	54
Volmarstein	90	Wegberg	38	Westerkappeln	56
Volmerdingsen	76	Wehden	74		
Volnsberg	98	Wehe	74		
		Wehrden	68		


Noch: Alphabetisches Gemeindeverzeichnis

	Seite		Seite		Seite
Westerloh	78	Wildenrath	40	Wormersdorf	28
Westernkotten, Bad	92	Wildewiese	86	Wülfer-Bexten	72
Westermöhe	82	Wilgersdorf	98	Wülfrath, Stadt	14
Westheim	62	Willebadessen, Stadt	80	Wülfte	88
Westhemmerde	104	Willegassen	80	Willen	48
Westhofen, Stadt	90	Willich	18	Wülpe	76
Westick bei Kamen	104	Wilnsdorf	98	Winnenberg, Stadt	62
Westkilver	68	Wimbern	90	Würgassen	68
Westkirchen	58	Winden	36	Würgendorf	96
Westönnen	102	Windheim	78	Würm	46
Westorf	72	Wingeshausen	106	Würselen, Stadt	36
Westrich	100	Winnekendonk	16	Wüschheim	30
Westrup	74	Winterberg, Stadt	86	Wüsten	72
Westtünen	104	Winterscheid	34	Wulfen	56
Wetten	16	Winz	90	Wulferdingsen	76
Wetter (Ruhr), Stadt	88	Wipperfeld	32	Wullmeringhausen	86
Wettringen	56	Wipperfürth, Stadt	32	Wunderthausen	106
Wevelinghoven, Stadt	16	Wippringen	100	Wuppertal, Krfr.Stadt	14
Wevelsburg	60	Wissel	20	Wyler	20
Wewer	78	Wisselward	20		
Weyer	44	Wissentrup	64	X	
Wichlinghausen	66	Wissersheim	38	Xanten, Stadt	22
Wichterich	30	Wißkirchen	30	Z	
Wickede	102	Witten, Krfr.Stadt	84		
Wickrath	16	Witterschlick	26		
Wiedenbrück, Stadt	82	Wittlaer	14	Zeppenfeld	96
Wiederstein	96	Witzhelden	24	Zingsheim	44
Wiehagen	102	Wöbbel	64	Zinse	106
Wiehl	32	Wörderfeld	64	Zons, Stadt	16
Wiembeck	72	Wolbeck	54	Züllighoven	28
Wiemeringhausen	86	Wollersheim	38	Zülpich, Stadt	28
Wiescherhöfen	104	Womelsdorf	106	Züschchen	88
Wietersheim	78	Wormbach	94	Zweifall	42
Wilden	98	Wormeln	82	Zyfflich	20

Alphabetisches Verzeichnis der kreisfreien Städte und Landkreise

A	Seite	L	Seite
Aachen, Kreisfreie Stadt	36	Lemgo, Landkreis	72
Aachen, Landkreis	36	Leverkusen, Kreisfreie Stadt	14
Ahaus, Landkreis	48	Lippstadt, Landkreis	92
Altena, Landkreis	84	Lübbecke, Landkreis	74
Arnsberg, Landkreis	84	Lüdenscheid, Kreisfreie Stadt	84
		Lüdinghausen, Landkreis	52
		Lünen, Kreisfreie Stadt	84
B			
Beckum, Landkreis	48	M	
Bergheim, Landkreis	26	Meschede, Landkreis	94
Bielefeld, Kreisfreie Stadt	60	Minden, Landkreis	76
Bielefeld, Landkreis	60	Moers, Landkreis	22
Bocholt, Kreisfreie Stadt	48	M.Gladbach, Kreisfreie Stadt	14
Bochum, Kreisfreie Stadt	84	Monschau, Landkreis	42
Bonn, Kreisfreie Stadt	26	Mülheim a.d.Ruhr, Kreisfreie Stadt	14
Bonn, Landkreis	26	Münster, Kreisfreie Stadt	48
Borken, Landkreis	50	Münster, Landkreis	54
Bottrop, Kreisfreie Stadt	48		
Brilon, Landkreis	86	N	
Büren, Landkreis	60	Neuß, Kreisfreie Stadt	14
C		O	
Castrop-Rauxel, Kreisfreie Stadt	84	Oberbergischer Kreis, Landkreis	32
Coesfeld, Landkreis	52	Oberhausen, Kreisfreie Stadt	14
		Olpe, Landkreis	94
D		P	
Detmold, Landkreis	62	Paderborn, Landkreis	78
Dinslaken, Landkreis	14		
Dortmund, Kreisfreie Stadt	84	R	
Müren, Landkreis	36	Recklinghausen, Kreisfreie Stadt	48
Düsseldorf, Kreisfreie Stadt	14	Recklinghausen, Landkreis	54
Düsseldorf-Mettmann, Landkreis	14	Rees, Landkreis	22
Duisburg, Kreisfreie Stadt	14	Remscheid, Kreisfreie Stadt	14
		Rhein-Wupper-Kreis, Landkreis	24
		Rheinisch-Bergischer Kreis, Landkreis	32
		Rheydt, Kreisfreie Stadt	14
E		S	
Ennepe-Ruhr-Kreis, Landkreis	88	Schleiden, Landkreis	42
Erkelenz, Landkreis	38	Selbkantkreis Geilenkirchen-Heinsberg, Landkreis	46
Essen, Kreisfreie Stadt	14	Siegen, Kreisfreie Stadt	84
Euskirchen, Landkreis	28	Siegen, Landkreis	96
		Siegkreis, Landkreis	34
		Soest, Landkreis	100
		Solingen, Kreisfreie Stadt	14
		Steinfurt, Landkreis	56
G		T	
Geldern, Landkreis	16	Tecklenburg, Landkreis	56
Gelsenkirchen, Kreisfreie Stadt	48		
Gladbeck, Kreisfreie Stadt	48	U	
Grevenbroich, Landkreis	16	Unna, Landkreis	102
		V	
H		Viersen, Kreisfreie Stadt	14
Hagen, Kreisfreie Stadt	84		
Halle, Landkreis	64	W	
Hamm (Westf.), Kreisfreie Stadt	84	Wanne-Eickel, Kreisfreie Stadt	84
Herford, Kreisfreie Stadt	60	Warburg, Landkreis	80
Herford, Landkreis	66	Warendorf, Landkreis	58
Herne, Kreisfreie Stadt	84	Wattenscheid, Kreisfreie Stadt	84
Höxter, Landkreis	68	Wiedenbrück, Landkreis	82
		Witten, Kreisfreie Stadt	84
		Wittgenstein, Landkreis	106
		Wuppertal, Kreisfreie Stadt	14
I			
Iserlohn, Kreisfreie Stadt	84		
Iserlohn, Landkreis	90		
J			
Jülich, Landkreis	40		
K			
Kempen-Krefeld, Landkreis	18		
Kleve, Landkreis	20		
Köln, Kreisfreie Stadt	26		
Köln, Landkreis	32		
Krefeld, Kreisfreie Stadt	14		





Veröffentlichungen

des Statistischen Landesamtes Nordrhein - Westfalen

Stand 15. 11. 1958

Beiträge zur Statistik des Landes Nordrhein-Westfalen

Seit 1957 sind u. a. erschienen:

Heft 69:	Das Bauhauptgewerbe in Nordrhein-Westfalen. Ergebnisse der Gesamterhebung 1956	Preis DM 1,—
Heft 70:	Die öffentliche Jugendhilfe in Nordrhein-Westfalen. Rechnungsjahr 1955 .	Preis DM 2,60
Heft 71:	Die Inlandschulden der Gemeinden und Gemeindeverbände in Nordrhein-Westfalen nach dem Stande vom 31. März 1956 (vergriffen)	Preis DM 1,80
Heft 72:	Die Landwirtschaft in Nordrhein-Westfalen 1956	Preis DM 3,—
Heft 73:	Die Kommunalwahlen in Nordrhein-Westfalen am 28. Oktober 1956 . .	Preis DM 5,75
Heft 74:	Die Kriminalität in Nordrhein-Westfalen 1955	Preis DM 4,50
Heft 75:	Die berufsbildenden Schulen in Nordrhein - Westfalen. Ergebnisse der schulstatistischen Erhebung vom 15. November 1955	Preis DM 2,—
Heft 76:	Die Wanderungsbewegung in Nordrhein-Westfalen 1955	Preis DM 3,50
Heft 77:	Die Studierenden an den wissenschaftlichen Hochschulen in Nordrhein-Westfalen. Wintersemester 1955	Preis DM 1,50
Heft 78:	Umsätze und Umsatzsteuer in Nordrhein-Westfalen 1955	Preis DM 3,20
Heft 79:	Die allgemeinbildenden Schulen in Nordrhein-Westfalen. Ergebnisse der schulstatistischen Erhebung vom 15. Mai 1956	Preis DM 2,40
Heft 80:	Das nach dem Körperschaftsteuergesetz veranlagte Einkommen in Nordrhein-Westfalen 1954	Preis DM 1,90
Heft 81:	Die Schulden der Gemeinden und Gemeindeverbände in Nordrhein-Westfalen nach dem Stande vom 31. März 1957	Preis DM 3,25
Heft 82:	Amtliches Verzeichnis der Gemeinden in Nordrhein-Westfalen, Ausgabe 1957	Preis DM 1,60
Heft 83:	Die Wohnungen und Wohnparteien in Nordrhein-Westfalen. Ergebnisse der Wohnungsstatistik vom 25. September 1956 (vergriffen)	Preis DM 4,90
Heft 84:	Die öffentliche Jugendhilfe in Nordrhein-Westfalen. Rechnungsjahr 1956 .	Preis DM 1,90
Heft 85:	Die Bundestagswahl am 15. September 1957 in Nordrhein-Westfalen . .	Preis DM 2,60
Heft 86:	Das Handwerk in Nordrhein-Westfalen. Ergebnisse der Handwerkszählung vom 31. Mai 1956	Preis DM 5,50
Heft 87:	Das Bauhauptgewerbe in Nordrhein-Westfalen. Ergebnisse der Gesamterhebung 1957	Preis DM 1,—
Heft 88:	Die allgemeinbildenden Schulen in Nordrhein-Westfalen. Ergebnisse der schulstatistischen Erhebung vom 15. Mai 1957	Preis DM 2,90
Heft 89:	Umsätze und Umsatzsteuer in Nordrhein-Westfalen 1956	Preis DM 5,—
Heft 90:	Die Landwirtschaft in Nordrhein-Westfalen 1957	Preis DM 2,50
Heft 91:	Die Industrie Nordrhein-Westfalens, Jahreszahlen 1953 - 1957. Ergebnisse der Industrieberichterstattung	Preis DM 2,30
Heft 92:	Die Strafverfolgung in Nordrhein-Westfalen 1956	Preis DM 3,75
Heft 93:	Einkommen und Verbrauch in nordrhein-westfälischen Haushaltungen 1950 - 1956. Ergebnisse der Statistik von Wirtschaftsrechnungen	Preis DM 2,50
Heft 94:	Die Schulden der Gemeinden und Gemeindeverbände in Nordrhein-Westfalen nach dem Stande vom 31. März 1958	Preis DM 2,50
Heft 95:	Das lohnsteuerpflichtige Einkommen in Nordrhein-Westfalen 1955 . . .	Preis DM 1,60
Heft 96:	Das nach dem Einkommensteuergesetz veranlagte Einkommen in Nordrhein-Westfalen 1954	Preis DM 2,50
Heft 97:	Die Landtagswahl am 6. Juli 1958 in Nordrhein-Westfalen	Preis DM 2,75

Sonderreihe Volkszählung 1950

In dieser Reihe sind 19 Bände mit den Gesamtergebnissen der Volks-, Berufs-, Wohnungs- und Arbeitsstättenzählung 1950 erschienen. Verzeichnis mit Preisangaben auf Anforderung.

Veröffentlichungen des Statistischen Landesamtes Nordrhein - Westfalen

Statistisches Jahrbuch Nordrhein-Westfalen

Die zahlenmäßigen Grundlagen des wirtschaftlichen, sozialen, politischen und kulturellen Lebens unter besonderer Berücksichtigung der kreisfreien Städte und Landkreise.

Neuerscheinung: Ausgabe 1958, 7. Jahrgang

Der Inhalt dieses Jahrbuches ist durch umfassende Informationen über aktuelle Wissensgebiete erweitert und in vielen Fällen mit Angaben aus dem Jahre 1958 versehen worden. Die meisten Abschnitte des Bandes enthalten Ergebnisse für eine Reihe von Jahren, so daß ein Überblick über das Ausmaß und die Richtung der Entwicklung leicht zu gewinnen ist.

Umfang: 280 Seiten

Bezugspreis: DM 17,90

Statistisches Taschenbuch Nordrhein-Westfalen

Das Taschenbuch enthält in gestraffter Darstellung Angaben über den Stand und die Entwicklung der Bevölkerung, der kulturellen Einrichtungen, der Landwirtschaft, der Gewerbebranche, der Preise und Löhne sowie der öffentlichen Finanzen Nordrhein-Westfalens.

Letzte Ausgabe 1957

Bezugspreis: DM 2,70

Statistische Rundschau für das Land Nordrhein-Westfalen

In den Heften dieser Monatschrift werden aktuelle Berichte über die Ergebnisse der verschiedenen Erhebungen mit Zahlenübersichten und Schaubildern veröffentlicht. Über den monatlichen Stand der bevölkerungs- und wirtschaftsstatistischen Daten wird der Leser durch eine ausführliche Übersicht (Zahlenspiegel Nordrhein-Westfalen) auf dem laufenden gehalten.

Umfang: Mindestens 24 Seiten

Vierteljährlicher Bezugspreis DM 4,50

Taschenbuch der Finanzstatistik Nordrhein-Westfalen

Das Nachschlagewerk über Finanzen, Schulden und Personalstand des Landes, der Gemeinden und Gemeindeverbände.

Rechnungsjahr 1949 — 1. Jahrgang, Umfang 230 Seiten	Preis DM 3,75
Rechnungsjahr 1950 — 2. Jahrgang, Umfang 575 Seiten (vergriffen)	Preis DM 8,25
Rechnungsjahr 1951 — 3. Jahrgang, Umfang 654 Seiten (vergriffen)	Preis DM 9,—
Rechnungsjahr 1952 — 4. Jahrgang, Umfang 789 Seiten (vergriffen)	Preis DM 12,90
Rechnungsjahr 1953 — 5. Jahrgang, Umfang 427 Seiten (vergriffen)	Preis DM 7,40
Rechnungsjahr 1954 — 6. Jahrgang, Umfang 496 Seiten	Preis DM 7,60
Rechnungsjahr 1955 — 7. Jahrgang, Umfang 502 Seiten	Preis DM 7,60
Rechnungsjahr 1956 — 8. Jahrgang, Umfang 485 Seiten	Preis DM 7,60

Die Preise verstehen sich ohne Porto und Verpackung

Zu beziehen durch den Buchhandel oder direkt durch das Statistische Landesamt
Nordrhein-Westfalen, Düsseldorf, Ludwig-Beck-Straße 23, Fernruf 6 60 21